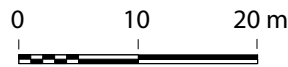
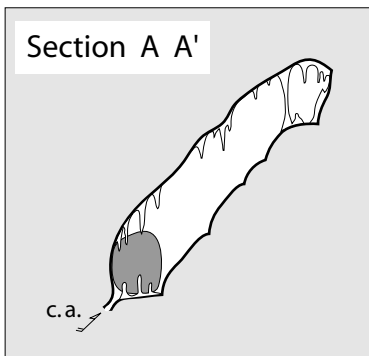
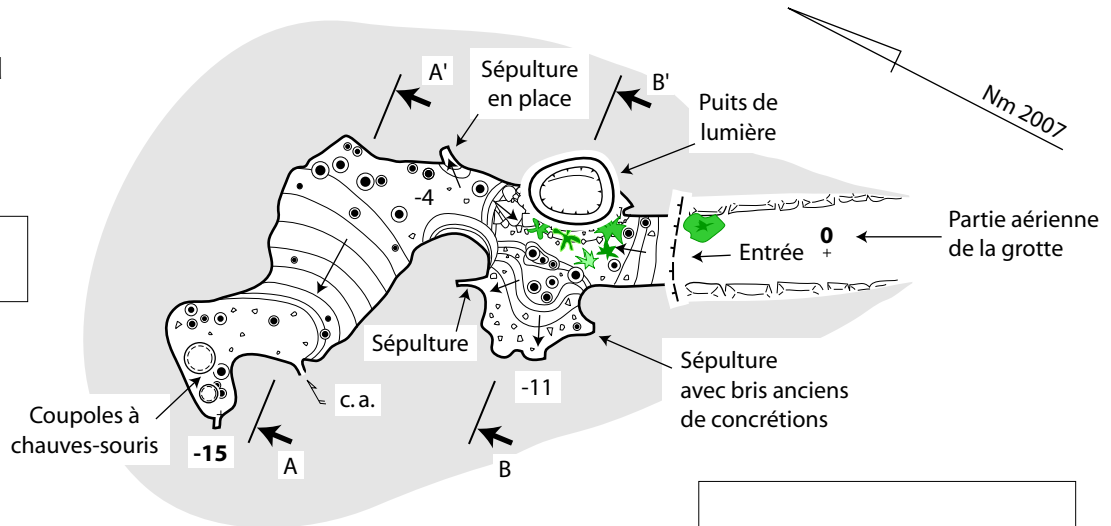


El Progreso,  
District de Yambrasbamba,  
Province de Bongará,  
Département d'Amazonas,

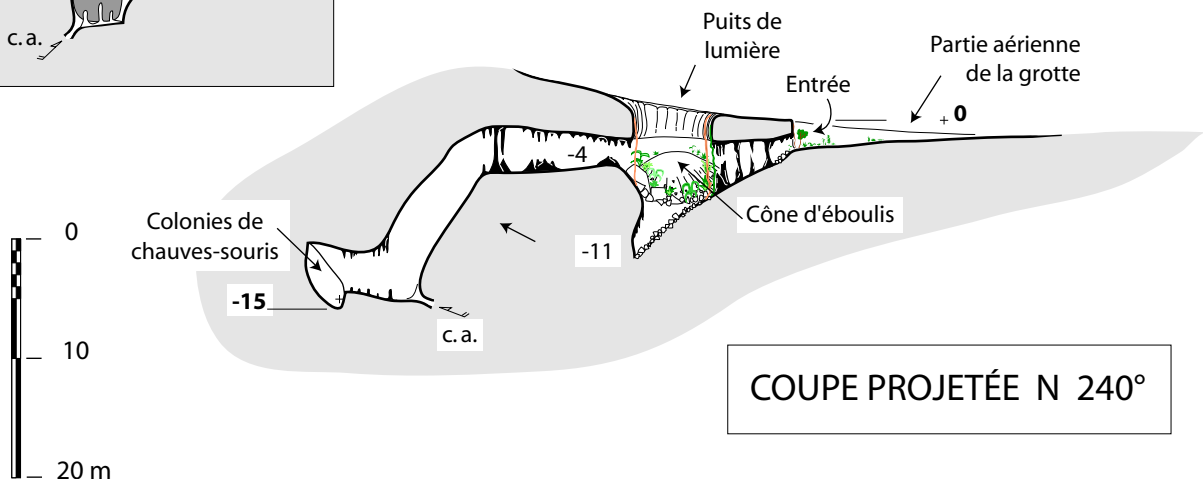
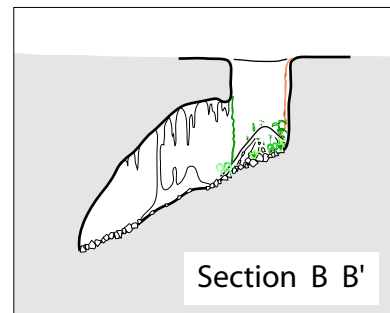
# Cueva del Dorado (Gato Dormido)

Pérou

PLAN



Développement : 86 m  
Dénivellation : -15 m



Groupe Spéléologique de Bagnols-Marcoule (GSBM)  
& Espele Club Andino de Lima (ECA)

Topographie du 15 septembre 2007  
Benoît Le Falher, Jean-François Perret,  
Jean-Denis Klein & Jean-Yves Bigot  
Compas et clinomètre Suunto + Lasermètre