

Cueva del Incacito

Nueva Cajamarca, Rioja, San Martín, Perú



Proyección: WGS84 / UTM zone 18S
truenorth -3.17deg

Desarrollo: 312 m

Desnivel: 37 m

Exploración: Jean-Sébastien Moquet, Xavier Robert 2016

Topografiado por: Jean-Sébastien Moquet, Xavier Robert 2016



















Dibujo: Xavier Robert 2016

Club(es): Espeleo Club Andino (ECA), Groupe Spéléologique Vulcain

Compilación: Therion 5.4.1+? (compiled on 2018-03-20) el 20.03.2018

(c) licence CCby-nc : <http://creativecommons.org/licenses/by-nc/3.0/> 2016

Leyenda

	estación (temporal)		pozo
	entrada		altura chimenea
	pared de roca		pendiente
	altitud (altura?)		contorno de bloque
	corriente de aire		cantos rodados
	continuación posible		guano
	final estrecho		colada
	extraplomo		huellas de corriente - canaletas
	meandro en suelo		guano