

Cueva Las Turcas



Toponimia:

Departamento: Cajamarca

Provincia: San Ignacio

Distrito: NAMBALLE

Categoría: 1. SITIOS NATURALES

Tipo: m. Cavidades naturales

Subtipo: Grutas

Jerarquía: 1

Altitud:

Descripción:

Se encuentra a la margen derecha de la carretera San Ignacio - Namballe, en el km. 42 de la carretera a la cueva se encamina unos 10 minutos, luego de ascender por un escarpado sendero lleno de lianas se llega a la boca de la cueva, causando impresión al visitante. Tiene un aproximado de 25 metros de altura, 50 metros de diámetro y unos 80 metros de profundidad, el piso presenta enormes rocas igneas que por la erosión se han ido desprendiendo. La cueva esta rodeada de frondosas vegetación donde se puede observar abundantes orquídeas. Por la mañana, llegan a dicha cueva cientos de palomas llamadas turcas las que luego de alimentarse de una arenilla fina que se desprende de las rocas, regresan a sus nidos. Los moradores de los alrededores las cazan con honda o escopeta.

Estado actual :

En regular estado.

Observaciones :

Para llegar al lugar hay que hacerlo con Guia y machete en mano.

Ruta acceso al recurso:

Recorrido	Tramo	Detalle	Medio de Transporte	Vía de acceso	Distancia en kms./tiempo
1	-	San ignacio-Namballe	Automóvil particular		43 km/1 hora




Tipo de Ingreso:

Tipo de Ingreso	Observaciones
Libre	

Época propicia de visita al recurso:

Época propicia de visita al recurso	Hora de visita especificación	Especificación
Todo el Año	- Todo el día	

Actividades desarrolladas dentro del recurso turístico:

Actividad	Tipo	Observación	
Naturaleza	Observación de fauna		
Naturaleza	Observación de flora		
Deportes / Aventura	Caminata/Trekking		

Servicios Turísticos actuales fuera del recurso:

Instalación	Servicio	Tipo	Observación
Instalaciones Privadas	Alojamiento	Casa de Hospedaje	Ciudad de Namballe
Instalaciones Privadas	Alimentación	Restaurantes	Ciudad de Namballe

Infraestructura básica dentro del recurso:

Infraestructura	Observación
Otra	

Infraestructura básica fuera del recurso:

Infraestructura	Observación
Agua potable	Distrito de Namballe
Luz (Suministro Eléctrico)	Distrito de Namballe

Datos del Responsable

Institución Encargada del llenado de la ficha(Dircetur/Gercetur)	DIRECCION REGIONAL DE COMERCIO EXTERIOR Y TURISMO
Nombre(Persona(s) responsable(s) del inventario turístico)	ESPERANZA ESCOBAR PORTAL
Cargo	
Correo	
Teléfono	
Fuentes Bibliográfica	INVENTARIO DE ATRACTIVOS TURISTICOS CAJAMARCA 2006
Material Audiovisual actual del Recurso	FOTO
Especificación	
Referencia de las últimas intervenciones en el Recurso Turístico	
Fecha	6/12/2007