

Caverna De Shihual


Toponimia:
Departamento: Amazonas

Provincia: Chachapoyas

Distrito: MAGDALENA

Categoría: 1. SITIOS NATURALES

Tipo: m. Cavidades naturales

Subtipo: Grutas

Jerarquía: POR JERARQUIZAR

Altitud:

Descripción:

Caverna de considerable extensión, en su interior presenta divisiones y formaciones de estalactitas que cuelgan del techo, producto de la filtración del agua que transporta carbonato de calcio en disolución. en la entrada de la caverna se encuentra un sitio funerario. a 200 m de la entrada se llega a observar una cámara que los lugareños denominan el "coliseo" debido a su forma casi circular. este lugar presenta un diámetro aproximado de 80 metros x 4 metros de altura. los ambientes de este lugar y sobre todo el techo, sirven de hábitat a cientos de murciélagos. debido a la mayor concentración de humedad y amoníaco en el piso de la caverna se recomienda el uso de máscaras con oxígeno. aquí el visitante puede recorrer la caverna por un espacio aproximado de 2 horas, hasta llegar a un abismo de 40 m de profundidad. continuar con la exploración después de este límite, sólo es posible para espeleólogos.

Estado actual :

Bueno.

Observaciones :

Lo particular de esta caverna es que en el acceso las paredes se encuentran tarrajeadas posiblemente se cree que fue refugio de los Chachas, cuando estos fueron sometidos por lo incas.

Ruta acceso al recurso:

Recorrido	Tramo	Detalle	Medio de Transporte	Vía de acceso	Distancia en kms./tiempo
1	-	Chachapoyas - Magdalena	Combi		38 km. / 2horas aprox.
2	-	Magdalena - las Cavernas	A pie		10 km. 1.30 horas aprox.





Tipo de Ingreso:

Tipo de Ingreso	Observaciones
Libre	

Época propicia de visita al recurso:

Época propicia de visita al recurso	Hora de visita especificación	Especificación
Todo el Año	- 7a.m. a 5.00 p.m.	

Actividades desarrolladas dentro del recurso turístico:

Actividad	Tipo	Observación	.
Naturaleza	Observación de fauna		
Naturaleza	Observación de flora		
Deportes / Aventura	Caminata/Trekking		
Deportes / Aventura	Camping		

Servicios Turísticos actuales fuera del recurso:

Instalación	Servicio	Tipo	Observación
Instalaciones Privadas	Alojamiento	Albergues	En la localidad de Magdalena
Instalaciones Privadas	Alimentación	Restaurantes	En la localidad de Magdalena

Infraestructura básica fuera del recurso:

Infraestructura	Observación
Agua potable	En la localidad de Magdalena.
Desagüe	En la localidad de Magdalena
Luz (Suministro Eléctrico)	En la localidad de Magdalena
Teléfono	En la localidad de la Magdalena

Datos del Responsable

Institución Encargada del llenado de la ficha(Dircetur/Gercetur)	DIRCETUR - AMAZONAS
Nombre(Persona(s) responsable(s) del inventario turístico)	FREDDY MANOLO GOMEZ LOPEZ
Cargo	
Correo	
Teléfono	
Fuentes Bibliográfica	
Material Audiovisual actual del Recurso	FOTO
Especificación	
Referencia de las últimas intervenciones en el Recurso Turístico	
Fecha	14/03/2007