

Cueva De Cascayunga



Toponimia:

Departamento: San Martín

Provincia: Rioja

Distrito: RIOJA

Categoría: 1. SITIOS NATURALES

Tipo: m. Cavidades naturales

Subtipo: Grutas

Jerarquía: POR JERARQUIZAR

Altitud:

Descripción:

Conformada por una secuencia sucesiva de salones o ambientes de, aproximadamente, 15 m de altura y 3 m de diámetro, constituidos generalmente por la presencia de estalactitas y estalagmitas de roca caliza. El ingreso a la cueva, al inicio del recorrido, es angosto; al llegar a una parte del interior, el recorrido se ve favorecido por la presencia de ambientes más amplios en donde se puede observar el discurrir de riachuelos interiores de agua cristalina. Expediciones realizadas al lugar han recorrido, aproximadamente, solo 300 m de su interior.

Los ambientes de la cueva sirven de hábitat natural a murciélagos, arañas y otro tipo de insectos. En los alrededores de la entrada, se puede apreciar abundante y exuberante vegetación propia de la zona de selva alta, así como fundos agrícolas y ganaderos.

Estado actual :

Bueno

Observaciones :

Forma parte del Bosque de Protección Alto Mayo.

Ruta acceso al recurso:

Recorrido	Tramo	Detalle	Medio de Transporte	Vía de acceso	Distancia en kms./tiempo
1	-	Rioja - CP Perla de Cascayunga	Automóvil particular		3.5 Km / 35 minutos
1	-	CP Perla de Cascayunga - Cueva	A pie		931 metros/ 20 minutos.





Tipo de Ingreso:

Tipo de Ingreso	Observaciones
Previa presentación de boleto o ticket(especificar tarifa:niños, adultos, estudiantes, etc)	Adultos S/. 1.00

Época propicia de visita al recurso:

Época propicia de visita al recurso	Hora de visita especificación	Especificación
Todo el Año	- 6:00 am - 4: 00pm	

Actividades desarrolladas dentro del recurso turístico:

Actividad	Tipo	Observación	
Otros	Toma de fotografías y filmaciones		
Paseos	Excursiones		
Naturaleza	Observación de fauna		
Deportes / Aventura	Caminata/Trekking		

Servicios Turísticos actuales fuera del recurso:

Instalación	Servicio	Tipo	Observación
Instalaciones Privadas	Alimentación	Kioskos de comida y bebidas	

Infraestructura básica fuera del recurso:

Infraestructura	Observación
Agua potable	C.P Perla de Cascayunga
Luz (Suministro Eléctrico)	C.P Perla de Cascayunga
Teléfono	C.P Perla de Cascayunga

Datos del Responsable

Institución Encargada del llenado de la ficha(Dircetur/Gercetur)	DIRCETUR SAN MARTÍN
Nombre(Persona(s) responsable(s) del inventario turístico)	MARGOTH DÁVILA PADILLA
Cargo	
Correo	
Teléfono	
Fuentes Bibliográfica	AFICHES DIRCETUR SAN MARTÍN REVISTA TROCHA TURÍSTICA SAN MARTÍN 2005
Material Audiovisual actual del Recurso	FOTO
Especificación	
Referencia de las últimas intervenciones en el Recurso Turístico	
Fecha	26/12/2008