

## Grutas Palacio Del Rey


**Toponimia:**
**Departamento:** San Martín

**Provincia:** Rioja

**Distrito:** NUEVA CAJAMARCA

**Categoría:** 1. SITIOS NATURALES

**Tipo:** m. Cavidades naturales

**Subtipo:** Grutas

**Jerarquía:** POR JERARQUIZAR

**Altitud:**

### Descripción:

Ubicado en el Distrito de Nueva Cajamarca, Caserío Cordillera del Cóndor. La gruta cuenta con dos entradas. Para ingresar es necesario inclinarse, para evitar golpearse con las rocas; esto aproximadamente unos tres metros. Luego se desemboca en unos amplios salones en los que se pueden observar caprichosas formas kársticas, desde estalactitas, estalagmitas, columnas y colgaduras así como los insectos en el lugar. Actualmente no cuenta con presupuesto para poder realizar el mejoramiento de su infraestructura turística.

### Estado actual :

Regular, el acceso se encuentra en mal estado.

### Ruta acceso al recurso:

Recorrido	Tramo	Detalle	Medio de Transporte	Vía de acceso	Distancia en kms./tiempo
1	-	Rioja - Nueva Cajamarca	Automóvil particular		21 kms. / 20 min.

1	-	Nueva Cajamarca - San Miguel	Automóvil particular		16.5 kms / 18 min.
1	-	Angaiza - Ricardo Palma	Automóvil particular		1.5 kms / 10 min.
1	-	Cordillera del Cóndor - Naciente Quebrada Pacuyacu	Acémila		2 kms / 20 min.
1	-	Naciente Quebrada Pacuyacu - Gruta	A pie		5 Minutos.




### Tipo de Ingreso:

Tipo de Ingreso	Observaciones
Libre	

### Época propicia de visita al recurso:

Época propicia de visita al recurso	Hora de visita especificación	Especificación
Todo el Año	- 6 a.m. hasta las 4:00 p.m.	

### Actividades desarrolladas dentro del recurso turístico:

Actividad	Tipo	Observación	
Otros	Toma de fotografías y filmaciones		
Paseos	Excursiones		
Naturaleza	Observación de aves		

### Servicios Turísticos actuales fuera del recurso:

Instalación	Servicio	Tipo	Observación
-------------	----------	------	-------------

Instalaciones Privadas	Alimentación	Kioskos de comida y bebidas	En el Centro Poblado Cordillera del Cóndor.
Instalaciones Privadas	Alimentación	Venta de comida Rápida	

### Infraestructura básica fuera del recurso:

Infraestructura	Observación
Agua potable	Centro Poblado de Cordillera del Cóndor.
Luz (Suministro Eléctrico)	

### Datos del Responsable

<b>Institución Encargada del llenado de la ficha(Dircetur/Gercetur)</b>	DIRCETUR SAN MARTÍN
<b>Nombre(Persona(s) responsable(s) del inventario turístico)</b>	MARGOTH DÁVILA PADILLA
<b>Cargo</b>	
<b>Correo</b>	
<b>Teléfono</b>	
<b>Fuentes Bibliográfica</b>	EQUIPO TÉCN. DIVIS. DESARR. ECON. LOCAL Y SERVIC. PÚBLIC. Y SOC.- MDNC.
<b>Material Audiovisual actual del Recurso</b>	FOTO
<b>Especificación</b>	
<b>Referencia de las últimas intervenciones en el Recurso Turístico</b>	
<b>Fecha</b>	26/12/2008