

Cueva De Horno Machay



Toponimia:

Departamento: Huanuco

Provincia: Yarowilca

Distrito: OBAS

Categoría: 1. SITIOS NATURALES

Tipo: m. Cavidades naturales

Subtipo: Grutas

Jerarquía: POR JERARQUIZAR

Altitud:

Descripción:

La cueva se encuentra ubicada dentro del Bosque de Piedras de Cóndor Machay, en el Caserío de Tumanhuari y a una altitud aproximada de 4,050 m.s.n.m. tiene una dimensión promedio de 5 metros de largo por 1.50 metros de alto en la entrada de la cueva. Tiene 3 cámaras internas y su dimensión varía entre 1 a casi 2 metros de alto con una profundidad desde la entrada hasta la última cámara de 12 metros aproximadamente. Los 3 ambientes o cámaras están comunicados una con otra a través de un pasadizo estrecho en la parte externa y otros pasajes pequeños que hay dentro de la cueva. En el interior de este recurso hay unas formaciones rocosas conocidas científicamente como estalactitas que tienen forma de estacas que salen de la parte de arriba de la cueva y otras que sobresalen del suelo conocidas como estalagmitas, estas formaciones rocosas en el lenguaje local se conocen como pilachos. En la parte interna hay pequeñas filtraciones de agua que corren por algunas paredes de la cueva. A unos metros de la entrada principal, la luz comienza a desaparecer y dar origen a la oscuridad total en el interior del recurso, por lo que es necesario llevar linternas o aparatos que produzcan luz para poder ver y guiarnos a través de los pasadizos que hay en esta cueva. Dentro del recurso hay una formación rocosa que se asemeja a un gran horno, de allí su nombre, recurso natural bueno para los especialistas de espeleología y geología. Los visitantes al entrar y seguir avanzando a lo profundo de la cueva, sienten la sensación de estar en otra dimensión, mezcla de misterio y temor a lo desconocido, cuando el lugar se pone en tinieblas la piel se pone escamosa no solo por el frío sino por el temor a lo que no se conoce. El recurso turístico también es bueno para el turismo de aventura.

Estado actual :

El recurso se encuentra en buen estado de conservación además de estar cuidado por el Sr. Ascencio albornoz Cori, quien es propietario de las áreas donde se encuentra este recurso turístico.

Observaciones :

Desde el Caserío de Tumanhuari sale el camino de herradura que comunica al caserío mencionado con el Bosque de Piedras de Cóndor Machay, al llegar a este último punto, se sigue un sendero hacia la derecha y hacia la parte alta del cerro, la caminata dura unos pocos minutos hasta llegar a la cueva que se avista a pocos metros del sendero. Al visitar el recurso turístico son coordinadas con el Señor Ascencio Albornoz Cori quién es propietario de los terrenos donde se ubica Horno Machay

Ruta acceso al recurso:

Recorrido	Tramo	Detalle	Medio de Transporte	Vía de acceso	Distancia en kms./tiempo
1	-	Chavinillo - Obas	Bus público		25 ½ Kms. /1hora y 45 min.
1	-	Obas - Caserío de Tumanhuari	A caballo		8 ½ kms. aprox. /2 horas y 80 min.A pie
1	-	Caserío de Tumanhuari - chacra del Sr. Ascencio	A caballo		5 kms. Aprox. /1 hora y 30 min.A pie.
1	-	chacra del Sr. Ascencio - Horno Machay	A pie		½ km. /10 minutos a pie.







Tipo de Ingreso:

Tipo de Ingreso	Observaciones
Semi-restringido(previo permiso)	Previo permiso al Sr. Ascencio Albornoz Cori

Época propicia de visita al recurso:

Época propicia de visita al recurso	Hora de visita especificación	Especificación
Esporádicamente - Algunos meses	- 7:00 a.m. a 12:00 del mediodía.	Los meses de Abril a Noviembre

Actividades desarrolladas dentro del recurso turístico:

Actividad	Tipo	Observación	
Otros	Toma de fotografías y filmaciones		
Paseos	Excursiones		
Otros	Estudios e Investigación		
Naturaleza	Observación de fauna		
Naturaleza	Observación de flora		
Deportes / Aventura	Caminata/Trekking		

Servicios Turísticos actuales fuera del recurso:

Instalación	Servicio	Tipo	Observación
Instalaciones Privadas	Otros Servicios Turísticos	Alquiler de Caballos	Ubicado en el Caserío de Tumanhuari
Instalaciones Privadas	Otros Servicios Turísticos	Servicios Higiénicos	

Infraestructura básica dentro del recurso:

Infraestructura	Observación
Otra	

Infraestructura básica fuera del recurso:

Infraestructura	Observación
Agua potable	Ubicado en el Poblado de Tumanhuari

Otros (Especificar)	Pozo séptico
---------------------	--------------

Datos del Responsable

Institución Encargada del llenado de la ficha(Dircetur/Gercetur)	DIRECCION REGIONAL DE COMERCIO EXTERIOR Y TURISMO
Nombre(Persona(s) responsable(s) del inventario turístico)	ANDRES MORON CARHUARICRA
Cargo	
Correo	
Teléfono	
Fuentes Bibliográfica	HISTORIA DE HUANUCO PULGAR VIDAL EDICION 92
Material Audiovisual actual del Recurso	FOTO
Especificación	
Referencia de las últimas intervenciones en el Recurso Turístico	
Fecha	13/02/2009