

Cueva De Capilla Machay



Toponimia:

Departamento: Huanuco

Provincia: Yarowilca

Distrito: OBAS

Categoría: 1. SITIOS NATURALES

Tipo: m. Cavidades naturales

Subtipo: Grutas

Jerarquía: POR JERARQUIZAR

Altitud:

Descripción:

Es una cueva en forma de una pequeña capilla que se encuentra a una altitud aproximada de 4,080 m.s.n.m. en la región Puna, no presenta cursos de agua en su interior, la flora circundante es el Ichu, en la fauna de este lugar hay la presencia de aves pequeñas y otras conocidas como el pato andino. Al frente del recurso se observa la cordillera de Huayhuash. Sus dimensiones aproximadas son: 1.70 m. de altura en la entrada con 1.50 m. de ancho. Tiene 2 cámaras visibles, la primera que es un poco grande aunque estrecha y que en promedio mide 3 m. de alto desde el suelo al techo descubierto de la misma. El ancho de la primera cámara es 1.20 m. aproximadamente, la segunda cámara es mas chica y tiene por consiguiente dimensiones mas pequeñas, entre 2 m. de alto por 80 cm., de ancho en promedio. El clima en esta zona por lo general es frígido.

Particularidades:

La forma peculiar con que fue labrada la roca en forma de una capilla es única en esta parte del distrito de Obas. Se le puede avistar desde varios metros desde el Bosque de Piedras Huancayog.

Estado actual :

El recurso se encuentra en buen estado de conservación.

Observaciones :

Desde el caserío de Goripampa se camina por un sendero que sale al lado izquierda del caserío, hasta llegar al Bosque de Piedras Huancayog, de aquí se sigue un sendero por la parte baja del bosque de piedras que nos conduce al recurso turístico.

Ruta acceso al recurso:

Recorrido	Tramo	Detalle	Medio de Transporte	Vía de acceso	Distancia en kms./tiempo
1	-	Chavinillo - Obas	Bus público		25 ½ Kms. /1hora y 45 min.
1	-	Obas - Villa de Manta.	Automóvil particular		5 kms / 1 hora a pie.
1	-	Villa de Manta - Goripampa.	Acémila		7 kms. Aprox. /3 horas .A pie.
1	-	Goripampa - Capilla Machay	A pie		3 kms. Aprox. / 40 minutos a pie.

Tipo de Ingreso:





Tipo de Ingreso	Observaciones
Semi-restringido(previo permiso)	El permiso se coordina con el Sr. Justiniano Cori

Época propicia de visita al recurso:

Época propicia de visita al recurso	Hora de visita especificación	Especificación
Esporádicamente - Algunos meses	- En Las Mañanas, de 7:00 a.m. a 11:30 a.m.	Gran parte del recurso se encuentra en propiedad p

Actividades desarrolladas dentro del recurso turístico:

Actividad	Tipo	Observación	.
-----------	------	-------------	---

Otros	Toma de fotografías y filmaciones		
Paseos	Excursiones		
Naturaleza	Observación de aves		
Deportes / Aventura	Caminata/Trekking		

Servicios Turísticos actuales fuera del recurso:

Instalación	Servicio	Tipo	Observación
Instalaciones Privadas	Otros Servicios Turísticos	Alquiler de Caballos	Ubicado en el Caserio Goripampa
Instalaciones Privadas	Otros Servicios Turísticos	Servicios Higiénicos	

Infraestructura básica dentro del recurso:

Infraestructura	Observación
Otra	

Infraestructura básica fuera del recurso:

Infraestructura	Observación
Otros (Especificar)	Letrina

Datos del Responsable

Institución Encargada del llenado de la ficha(Dircetur/Gercetur)	DIRECCIÓN REGIONAL DE COMERCIO EXTERIOR Y TURISMO
Nombre(Persona(s) responsable(s) del inventario turístico)	ANDRES MORON CARHUARICRA
Cargo	
Correo	
Teléfono	

Fuentes Bibliográfica	POBLADORES: SR. SÓCRATES BORGES VILLANEDA Y EL SR. JUSTINIANO CORI LIVIA. GUIA TURISTICA 2004
Material Audiovisual actual del Recurso	FOTO
Especificación	
Referencia de las últimas intervenciones en el Recurso Turístico	
Fecha	13/02/2009