

Caverna Catahua


Toponimia:
Departamento: San Martín

Provincia: Bellavista

Distrito: BELLAVISTA

Categoría: 1. SITIOS NATURALES

Tipo: m. Cavidades naturales

Subtipo: Grutas

Jerarquía: POR JERARQUIZAR

Altitud:

Descripción:

Se encuentra ubicado en el Caserío de Catahua, Distrito de Bellavista, se llega a través de una trocha carrozable desde Bellavista hasta el caserío de Catahua, motivo de visita, es el misterio que representa, se cree que es una ruta Pre-Inca, con una salida a Cajamarca. Se inicia con una caminata desde Bellavista ingresando por el Cerro de Protección el Shapumbal, en cuyas profundidades se encuentran las reservas de agua que abastecen a la ciudad a través del manantial Valencia. Entre bosques altos y empinados cerros, se sorteán senderos y paisajes cargados de vegetación diversificada, que en determinados momentos se siente ser absorbido por el manto verde que deslumbra con la música de las aves y los animales nativos. Existen algunos descansos durante el recorrido, donde el visitante pueda abastecer de agua hasta llegar a la caverna en un tiempo de tres horas aproximadamente. Este paradisíaco lugar cuenta con pequeñas reservas de agua cristalina, fresca y dulce además de una piscina natural, lugares excelentes para acampar y reposar en hamacas bajo los árboles saboreando los potajes típicos entre piedras grandes y la sombra vegetativa. La caverna habría sido descubierta en 1939 por Don Alejandro Tenazoa, antiguo poblador de Nipón quién informó del hallazgo a Don Winke Kosso Ikeda. Se comenta que el descubridor encontró en la zona de ingreso a la cueva dos tinajones con cubierta a los cuales no se atrevió a tocarlos, encontrando asimismo huellas de humanos. Al comentar dicho hallazgo fue un grupo en su búsqueda y no encontraron ni los rastros. Probablemente se trataba de algún tesoro. Ingresar a la caverna es toda una aventura, donde existen pasadizos, salones y laberintos habiéndose encontrado cerámicas y piedras talladas utilizadas por antiguos hombres. Los intrépidos han avanzado más de 50 metros a las

profundidades sin encontrar una salida. Existen variedades de murciélagos, cuyo abono podría significar una fuente nutriente para fertilizar el campo.

Estado actual :

Buen estado de conservación

Observaciones :

Ubicado en el Caserío de Catahua, Distrito de Bellavista

Ruta acceso al recurso:

Recorrido	Tramo	Detalle	Medio de Transporte	Vía de acceso	Distancia en kms./tiempo
1	-	Bellavista - Caserío de Catahua	Automóvil particular		55 Km/ 2 Horas
1	-	Caserío de Catahua - Cuevas	A pie		3 Km/ 1: 45 Minutos



Tipo de Ingreso:





Tipo de Ingreso	Observaciones
Libre	

Época propicia de visita al recurso:

Época propicia de visita al recurso	Hora de visita especificación	Especificación
Esporádicamente - Algunos meses	- De 6:00 a.m. a 3:00 p.m.	Meses de Mayo a Setiembre

Actividades desarrolladas dentro del recurso turístico:

Actividad	Tipo	Observación	
Paseos	Excursiones		
Naturaleza	Observación de fauna		

Naturaleza	Observación de flora		
Naturaleza	Observación de paisaje		
Naturaleza	Observación de aves		
Deportes / Aventura	Caminata/Trekking		

Servicios Turísticos actuales fuera del recurso:

Instalación	Servicio	Tipo	Observación
Instalaciones Privadas	Alojamiento	Otros (Especificar)	Establecimientos de Hospedajes en ciudad de Bellavista
Instalaciones Privadas	Alimentación	Restaurantes	Ciudad de Bellavista
Instalaciones Privadas	Alimentación	Bares	Ciudad de Bellavista
Instalaciones Privadas	Alimentación	Fuentes de soda	Ciudad de Bellavista
Instalaciones Privadas	Alimentación	Kioskos de comida y bebidas	Ciudad de Bellavista
Instalaciones Privadas	Alimentación	Venta de comida Rápida	Ciudad de Bellavista
Instalaciones Privadas	Lugares de Recreación	Discotecas	Ciudad de Bellavista
Instalaciones Privadas	Lugares de Recreación	Juegos de casino y/o tragamonedas	Ciudad de Bellavista
Instalaciones Privadas	Otros Servicios Turísticos	Bancos - Cajeros	Ciudad de Bellavista
Instalaciones Privadas	Otros Servicios Turísticos	Servicio de Estacionamiento	Ciudad de Bellavista
Instalaciones Privadas	Otros Servicios Turísticos	Servicio de Fax	Ciudad de Bellavista
Instalaciones Privadas	Otros Servicios Turísticos	Servicio de Internet	Ciudad de Bellavista
Instalaciones Privadas	Otros Servicios Turísticos	Tópico	Ciudad de Bellavista
Instalaciones Privadas	Otros Servicios Turísticos	Venta de Material para Fotografía	Ciudad de Bellavista

Infraestructura básica dentro del recurso:

Infraestructura	Observación
Otra	

Infraestructura básica fuera del recurso:

Infraestructura	Observación
Agua potable	Ciudad de Bellavista
Alcantarillado sanitario	Ciudad de Bellavista
Desagüe	Ciudad de Bellavista
Luz (Suministro Eléctrico)	Ciudad de Bellavista
Teléfono	Ciudad de Bellavista
Señalización turística	Ciudad de Bellavista

Datos del Responsable

Institución Encargada del llenado de la ficha(Dircetur/Gercetur)	DIRCETUR-SM
Nombre(Persona(s) responsable(s) del inventario turístico)	MARGOTH DAVILA PADILLA.
Cargo	
Correo	
Teléfono	
Fuentes Bibliográfica	"INVENTARIO DE RECURSOS TURISTICOS DE LA REGION SAN MARTIN DEL AÑO 2006"- ARCHIVO DIRCETUR TOCACHE
Material Audiovisual actual del Recurso	FOTO, VIDEOS
Especificación	
Referencia de las últimas intervenciones en el Recurso Turístico	
Fecha	15/06/2009