

## Cueva De Llacuy



**Toponimia:**

**Departamento:** Huanuco

**Provincia:** Huamalies

**Distrito:** LLATA

**Categoría:** 1. SITIOS NATURALES

**Tipo:** m. Cavidades naturales

**Subtipo:** Grutas

**Jerarquía:** POR JERARQUIZAR

**Altitud:**

### Descripción:

Ubicado a 2 Km al este de Llata a unos 35 minutos de caminata en parte superior y alta de la cumbre en el margen derecho del río Aco, se accede a la cueva por un sendero pendiente inmersa a la quebrada Rondos hasta llegar a la carretera que conduce a Huánuco, luego ascendiendo a la inmediaciones de la cumbre denominado Llacuy, se observan los restos de construcciones pre incas de piedra laja y barro sobresaliendo los restos de lo que fue una chullpa circular de aproximadamente 3 metros de altura. Llacuy fue un cementerio preinca de los pobladores de Taricay y Huamanhuilca, al ingresar a la cueva se encuentran esparcidos por el suelo, restos fósiles, tejidos y fragmentos de cerámica que fueron saqueados y en la altura de las paredes de la gruta se observan pinturas rupestres de color ocre de formas zoomorfas y una antropomorfa a la que se los pobladores la denominan el hombre de Llacuy. La gruta mide aproximadamente 5 metros de diámetro, es un sistema de subterráneo de cavernas formado por la precipitación de agua y conforme se va ingresando se sub dividen en otras de menor dimensión, al interior se observan estalactitas y estalagmitas, según fuentes orales se dice que esta cueva tiene un promedio de 05 km de profundidad y que en el interior existe una corriente de agua la misma que forma la cascada de Huergá. El tipo de roca que forma la cueva es la caliza, también se encuentran muestras de cuarzo, cal y granito. En sus profundidades albergan colonias de lechuzas, búhos y murciélagos.

### Estado actual :

El recurso se encuentra en mal estado de conservación.

### Observaciones :

Ubicado a 2 Km al este de Llata a unos 35 minutos de caminata en parte superior y alta de la cumbre en el margen derecho del río Aco.

### Ruta acceso al recurso:

Recorrido	Tramo	Detalle	Medio de Transporte	Vía de acceso	Distancia en kms./tiempo
1	-	Llata - Llacuy	A pie		2km / 30min.







### Tipo de Ingreso:

Tipo de Ingreso	Observaciones
Libre	

### Época propicia de visita al recurso:

Época propicia de visita al recurso	Hora de visita especificación	Especificación
Todo el Año	- 06:00 hrs / 15:00hrs.	

### Actividades desarrolladas dentro del recurso turístico:

Actividad	Tipo	Observación	.
Otros	Toma de fotografías y filmaciones		
Paseos	Excursiones		
Naturaleza	Observación de flora		
Naturaleza	Observación de aves		
Cultura y Folclore	Rituales místicos o tradicionales		
Deportes / Aventura	Caminata/Trekking		

## Servicios Turísticos actuales fuera del recurso:

<b>Instalación</b>	<b>Servicio</b>	<b>Tipo</b>	<b>Observación</b>
Instalaciones Privadas	Alojamiento	Casa de Hospedaje	
Instalaciones Privadas	Alimentación	Restaurantes	
Instalaciones Privadas	Alimentación	Bares	
Instalaciones Privadas	Alimentación	Fuentes de soda	
Instalaciones Privadas	Alimentación	Kioskos de comida y bebidas	
Instalaciones Privadas	Alimentación	Venta de comida Rápida	
Instalaciones Privadas	Lugares de Recreación	Discotecas	Todos en el distrito de Llata.
Instalaciones Privadas	Otros Servicios Turísticos	Bancos - Cajeros	
Instalaciones Privadas	Otros Servicios Turísticos	Servicios Higiénicos	
Instalaciones Privadas	Otros Servicios Turísticos	Servicio de Correos	
Instalaciones Privadas	Otros Servicios Turísticos	Servicio de Estacionamiento	
Instalaciones Privadas	Otros Servicios Turísticos	Servicio de Fax	
Instalaciones Privadas	Otros Servicios Turísticos	Servicio de Internet	
Instalaciones Privadas	Otros Servicios Turísticos	Servicio de taxi	
Instalaciones Privadas	Otros Servicios Turísticos	Tópico	
Instalaciones Privadas	Otros Servicios Turísticos	Venta de Material Informativo(libro,revistas,postales,videos,etc)	
Instalaciones Privadas	Otros Servicios Turísticos	Venta de Material para Fotografía	

## Infraestructura básica dentro del recurso:

Infraestructura	Observación
Otra	

### Infraestructura básica fuera del recurso:

Infraestructura	Observación
Agua potable	Todos en el distrito de Llata.
Desagüe	
Luz (Suministro Eléctrico)	
Teléfono	

### Datos del Responsable

<b>Institución Encargada del llenado de la ficha(Dircetur/Gercetur)</b>	MUNICIPALIDAD PROVINCIAL DE HUAMALIES - DIRECETUR HUÁNUCO
<b>Nombre(Persona(s) responsable(s) del inventario turístico)</b>	ANDRES MORON CARHUARICRA - BEQUER ALEJANDRO GARCIA CHAVEZ
<b>Cargo</b>	
<b>Correo</b>	
<b>Teléfono</b>	
<b>Fuentes Bibliográfica</b>	MONOGRAFIA ISP JUANA MORENO, HUANUCO COMPEDIO GEOGRAFICO POR EDUARDO ECHEVARRIA
<b>Material Audiovisual actual del Recurso</b>	FOTO
<b>Especificación</b>	
<b>Referencia de las últimas intervenciones en el Recurso Turístico</b>	
<b>Fecha</b>	7/07/2009