

Naciente Del Río Negro



Toponimia:

Departamento: San Martín

Provincia: Rioja

Distrito: NUEVA CAJAMARCA

Categoría: 1. SITIOS NATURALES

Tipo: h. Corrientes de agua

Subtipo: Ríos

Jerarquía: POR JERARQUIZAR

Altitud:

Descripción:

Ubicado en el distrito Elías Soplín Vargas. El acceso es de la ciudad de Rioja por la carretera Fernando Belaúnde Terry hasta el C.P.M El Porvenir , de allí por carretera afirmada al caserío del Naciente, luego de una caminata ecológica por camino acondicionado, se llega al puquio principal, de donde uniendo sus ramales forman el majestuosos Río Negro, que por su color y profundidad toma ese nombre. En el lugar se pueden realizar caminatas ecológicas en los bosques en ambas márgenes del río; baños terapéuticos, ya que las frías aguas del río negro brotan de las entrañas de la montaña bajo las rocas, después de discurrir muchos kilómetros subterráneamente, desde los flancos orientales de la cordillera de los andes.

Estado actual :

Bueno.

Ruta acceso al recurso:

Recorrido	Tramo	Detalle	Medio de Transporte	Vía de acceso	Distancia en kms./tiempo
1	-	Rioja - Porvenir	Automóvil particular		11 Km, 15 minutos

1	-	Porvenir - Desvío entrada a la naciente	Automóvil particular		9.6 Km, 30 minutos
1	-	Entrada - Naciente del Río negro	A pie		535 metros, 12 minutos







Tipo de Ingreso:

Tipo de Ingreso	Observaciones
Libre	

Época propicia de visita al recurso:

Época propicia de visita al recurso	Hora de visita especificación	Especificación
Todo el Año	- De 6: 00 am a 5:00 pm.	En temporada de lluvias es recomendable no visitar ya que el río crece y no hay acceso.

Actividades desarrolladas dentro del recurso turístico:

Actividad	Tipo	Observación	.
Otros	Toma de fotografías y filmaciones		
Paseos	Excursiones		
Naturaleza	Observación de flora		
Naturaleza	Observación de paisaje		
Naturaleza	Observación de aves		
Deportes / Aventura	Caminata/Trekking	Al alrededores de la naciente	

Servicios Turísticos actuales fuera del recurso:

Instalación	Servicio	Tipo	Observación
-------------	----------	------	-------------

Instalaciones Privadas	Alimentación	Bares	Caserío Naciente del Río Negro.
Instalaciones Privadas	Alimentación	Kioskos de comida y bebidas	Caserío Naciente del Río Negro.
Instalaciones Privadas	Otros Servicios Turísticos	Servicios Higiénicos	Caserío Naciente del Río Negro.

Infraestructura básica dentro del recurso:

Infraestructura	Observación
Otra	

Infraestructura básica fuera del recurso:

Infraestructura	Observación
Agua potable	Caserío Naciente del Río Negro.
Luz (Suministro Eléctrico)	Caserío Naciente del Río Negro.
Teléfono	Caserío Naciente del Río Negro.

Datos del Responsable

Institución Encargada del llenado de la ficha(Dircetur/Gercetur)	DIRCETUR SAN MARTIN
Nombre(Persona(s) responsable(s) del inventario turístico)	MARGOTH DAVILA PADILLA
Cargo	
Correo	
Teléfono	
Fuentes Bibliográfica	CATALOGO PROMOCIONAL DEL ALTO MAYO _ CARITAS Y GTZ, REVISTA TROCHA TURISTICA SAN MARTIN 2005.
Material Audiovisual actual del Recurso	FOTO
Especificación	
Referencia de las últimas intervenciones en el Recurso Turístico	

Fecha	2/09/2009
--------------	-----------