

Cueva La Boa


Toponimia:
Departamento: Cajamarca

Provincia: San Ignacio

Distrito: NAMBALLE

Categoría: 1. SITIOS NATURALES

Tipo: m. Cavidades naturales

Subtipo: Grutas

Jerarquía: 1

Altitud:

Descripción:

La Cueva La Boa se encuentra a orillas de la carretera Namballe Puerto Internacional - La Balza, tiene una altura de quince metros, al ingresar se puede apreciar filtraciones de agua hacia un costado, su profundidad llega a unos 25 metros, en la actualidad sirve de refugio a murciélagos. A su alrededor crecen arbustos de la zona. El nombre de esta cueva deviene de que en su interior anidaban unas serpientes de color oscuro llamadas Chontas de 4 metros de largo.

Estado actual :

En buenas condiciones

Ruta acceso al recurso:

Recorrido	Tramo	Detalle	Medio de Transporte	Vía de acceso	Distancia en kms./tiempo
1	-	San ignacio.- Cueva La Boa	Automóvil particular		49 km/ 2.15 minutos




Tipo de Ingreso:

Tipo de Ingreso	Observaciones
Libre	

Época propicia de visita al recurso:

Época propicia de visita al recurso	Hora de visita especificación	Especificación
Todo el Año	- 9 am a 5 pm	

Actividades desarrolladas dentro del recurso turístico:

Actividad	Tipo	Observación	.
Naturaleza	Observación de fauna		
Naturaleza	Observación de flora		
Deportes / Aventura	Caminata/Trekking	Alrededor del atractivo	

Servicios Turísticos actuales fuera del recurso:

Instalación	Servicio	Tipo	Observación
Instalaciones Privadas	Alojamiento	Hostales (especificar categorías)	En la ciudad de San Ignacio
Instalaciones Privadas	Alimentación	Restaurantes	En la ciudad de San Ignacio
Instalaciones Privadas	Lugares de Recreación	Discotecas	En la ciudad de San ignacio
Instalaciones Privadas	Otros Servicios Turísticos	Bancos - Cajeros	En la ciudad de San ignacio
Instalaciones Privadas	Otros Servicios Turísticos	Servicio de Correos	En la ciudad de San Ignacio
Instalaciones Privadas	Otros Servicios Turísticos	Servicio de Internet	En la ciudad de San ignacio
Instalaciones Privadas	Otros Servicios Turísticos	Venta de Material para Fotografía	En la ciudad de San Ignacio

Infraestructura básica dentro del recurso:

Infraestructura	Observación
Otra	

Infraestructura básica fuera del recurso:

Infraestructura	Observación
Agua potable	En la ciudad de San ignacio
Luz (Suministro Eléctrico)	En la ciudad de San ignacio
Teléfono	En la ciudad de San ignacio
Otros (Especificar)	Hoteles, restaurantes, Posta medica, Puesto Polici

Datos del Responsable

Institución Encargada del llenado de la ficha(Dircetur/Gercetur)	DIRCETUR CAJAMARCA
Nombre(Persona(s) responsable(s) del inventario turístico)	ESPERANZA ESCOBAR PORTAL
Cargo	
Correo	
Teléfono	
Fuentes Bibliográfica	INVENTARIO DE ATRACTIVOS TURISTICOS DE CAJAMARCA 2006
Material Audiovisual actual del Recurso	
Especificación	
Referencia de las últimas intervenciones en el Recurso Turístico	
Fecha	27/11/2009