

## Cuevas De Mollepunku



|                      |                               |
|----------------------|-------------------------------|
| <b>Departamento:</b> | Arequipa                      |
| <b>Provincia:</b>    | Caylloma                      |
| <b>Distrito:</b>     | CALLALLI                      |
| <b>Categoría:</b>    | 2. MANIFESTACIONES CULTURALES |
| <b>Tipo:</b>         | Sitios Arqueológicos          |
| <b>Subtipo:</b>      | Pintura Rupestre              |
| <b>Jerarquía:</b>    | 2                             |

### Descripción:

Las cuevas de Mollepunco forman parte de una colada de lava volcánica de 7 m. de fondo. 4m. de ancho y 5m.de alto. El arte parietal se desplaza en tres oquedades que han sido utilizadas desde la prehistoria hasta la actualidad, de allí la abundancia del negro humo mantenido por los pastores que la utilizaron como vivienda, contienen pinturas en bajo relieve y figura sobre grabado. En las cuevas de Mollepunco se encuentran pictografías de época lítica que es la primera modalidad de arte rupestre en el área andina y en especial en el sur del país, esta época también fue denominada época primordial. Las técnicas de elaboración corresponden a la de la prehistoria europea, en su arte paleolítico. Sus principales motivos son figuras geométricas, de camélidos, viscachas y de humanos con sombreros de color rojo, amarillo y blanco. Fueron denunciadas en 1965, se presumen que datan de los años 6000 a 3000 a.c. sobre el suelo solía abundar material lítico trabajado. Las puntas de lanzas están hechas en piedra y obsidiana, y son de varios tipos: en su mayoría unificiales y bifaciales, de tres formas, triangulares, lanceoladas y redondas. También hay perforadores hechos de piedra bifacial y otros instrumentos de obsidiana y cuarzo lechoso. A un lado hay una tumba hecha en piedra pircada con matriz de barro. En el extremo izquierdo del conjunto de Mollepunco se aprecia una tumba Collagua hecha en piedra pircada con matriz de barro y a lado izquierdo de esta se encuentra cubierta por la maleza una nueva cavidad sin rastros de arte prehistórico que probablemente se descubrió por un deslizamiento de rocas.

### Particularidades:

Fue una de las primeras evidencias humanas que hubo en la Región de Arequipa. Es reconocido

### Estado actual :

Se encuentra en buen estado de conservación y libre de contaminación.

### Observaciones :

Se ubica en la puna de Callalli al costado de una quebrada y en inmediaciones de zonas pastizales.

### Tipo de Visitante:

| Tipo de Visitante | Cantidad | Fuente de Datos | Año |
|-------------------|----------|-----------------|-----|
| Nacional          |          |                 |     |
| Extranjero        |          |                 |     |
| Regional          |          |                 |     |

### Acceso hacia el recurso:

| Acceso hacia el recurso | Tipo                     | Observación                  |
|-------------------------|--------------------------|------------------------------|
| Terrestre               | Bus Público              | Desde Callalli               |
| Terrestre               | A Caballo                | Desde Callalli               |
| Terrestre               | Camioneta Doble Tracción | Desde Arequipa               |
| Terrestre               | A pie                    | Desde el Cruce de Mollepunko |
| Terrestre               | Bus Turístico            | DESDE AREQUIPA Y CHIVAY      |

### Ruta acceso al recurso:

| Recorrido | Tramo | Detalle         | Acceso    | Medio de Transporte | Vía de acceso | Distancia en kms./tiempo |
|-----------|-------|-----------------|-----------|---------------------|---------------|--------------------------|
| 1         | -     | Arequipa-Chivay | Terrestre | Bus Turístico       |               | 151km 180 min            |
| 1         | -     | Chivay-Callalli | Terrestre | Bus Turístico       |               | 35 km / 100 min          |

|   |   |   |           |                  |  |                   |
|---|---|---|-----------|------------------|--|-------------------|
| 1 | - | Callalli-<br>Cruce de<br>Mollepunku                 | Terrestre | Bus<br>Turístico |  | 10 km / 30<br>min |
| 1 | - | Cruce de<br>Mollepunku -<br>Cuevas de<br>Mollepunku | Terrestre | A pie            |  | 300 m/ 5 min      |

### Tipo de Ingreso:

| Tipo de Ingreso  | Observaciones  |
|--|--|
| Previa presentación de boleto o ticket(especificará tarifa:niños, adultos, estudiantes, etc) | Esta incluido dentro del Boleto Turístico del Colca, Extranjeros S/. 35.00; Nacionales S/. 17.50, Estudiantes y Niños S/. 3.50 |
| Libre  |  |



### Época propicia de visita al recurso:




| Época propicia de visita al recurso | Hora de visita especificación | Especificación       |
|-------------------------------------|-------------------------------|----------------------|
| Esporádicamente - Algunos meses     | -<br>de 08:00 a 13:00 horas   | de Abril a Diciembre |

### Infraestructura fuera del recurso:

| Infraestructura            | Observación |
|----------------------------|-------------|
| Agua potable               | En Callalli |
| Desagüe                    | En Callalli |
| Luz (Suministro Eléctrico) | En Callalli |
| Teléfono                   | En Callalli |

### Actividades desarrolladas dentro del recurso turístico:

| Actividad           | Tipo                |   |
|---------------------|---------------------|---|
| Deportes / Aventura | Caminata/Trekking   |  |
| Naturaleza          | Observación de aves |  |

|            |                      |   |
|------------|----------------------|---|
| Paseos     | Excursiones          |  |
| Naturaleza | Observación de fauna |  |
| Naturaleza | Observación de flora |  |

### Servicios actuales fuera del recurso:

| Servicio                   | Tipo   | Observación                             |
|----------------------------|--|---|
| Alojamiento                | Hostales   | Distrito de Callalli                    |
| Alojamiento                | Casa de Hospedaje  | Distrito de Callalli                    |
| Alimentación               | Restaurantes   | Distrito de Callalli                    |
| Alimentación               | Kioskos de comida y bebidas  | Distrito de Callalli                    |
| Alimentación               | Otros (Especificar)  | Distrito de Callalli                    |
| Lugares de Recreación      | Otros (Especifique tipo)   | Lozas deportivas - Distrito de Callalli |
| Otros Servicios Turísticos | Venta de artesanía   | Distrito de Callalli                    |
| Otros Servicios Turísticos | Alquiler de Caballos   | Distrito de Callalli                    |
| Otros Servicios Turísticos | Oficina de Información   | Distrito de Callalli                    |
| Otros Servicios Turísticos | Servicio de Internet   | Distrito de Callalli                    |
| Otros Servicios Turísticos | Servicio de taxi   | Distrito de Callalli                    |
| Otros Servicios Turísticos | Tópico   | Distrito de Callalli                    |
| Otros Servicios Turísticos | Venta de Material Informativo(libro,revistas,postal es,videos,etc) | Distrito de Callalli                    |

### Datos del Responsable

|                             |   |
|-----------------------------|---|
| <b>Propiedad Actual</b>     | ESTADO PERUANO - AUTOCOLCA  |
| <b>Administrado por</b>     | AUTOCOLCA   |
| <b>Fuente Bibliográfica</b> | PREHISTORIA DE AREQUIPA - TOMO II, ELOY LINARES MÁLAGA, 1991-1992, INVENTARIO DE AUTOCOLCA 2009 |
| <b>Material Audiovisual</b> | FOTO, OTROS   |
| <b>Especificación</b>       | MAPA  |

|  |                      |
|--|----------------------|
| <b>Institución encargada del llenado de la ficha</b> | AUTOCOLCA            |
| <b>Persona encargada del llenado de la ficha</b>     | NADIA ZEBALLOS YAULI |
| <b>Fecha</b>   | 5/12/2010            |