

Grutas De Warari



Departamento:	Cusco
Provincia:	Chumbivilcas
Distrito:	LIVITACA
Categoría:	1. SITIOS NATURALES
Tipo:	Cavidades naturales
Subtipo:	Grutas
Jerarquía:	1

Descripción:

Warari esta ubicado en el distrito de Livitaca, a una distancia de 2 Km de la poblacion, aprox. a 3450 msnm. En todo el trayecto en su interior se puede observar Estalactitas de forma y estlilo caprichoso, colgando del techo de dicha caverna, tambien podemos hallar estalagmitas que gracias al goteo se han formado monumentales obras solidas de forma caprichosa. dentro de la Grutas hay cámaras de grandes dimensiones como de 50 m. de largo por 33 m. de ancho, 35 m de largo por 20 m. de ancho y hacia la entrada 8 m de largo por 1.75 m. de ancho desde 20 m. de altura en los espacios mas grandes hasta los 92 cm de altura hacia la salida. Warari significa llanto ,el primero que lo dio a conocer al mundo fue el naturalista Antonio Raymondi, quien en busca de minerales transitó Livitaca , es considerada la gruta mas grande del país tiene una longitud de 78 m. Las caídas y goteos de agua subterránea, forman caprichosas y maravillosas figuras, como; la capilla, el bautisterio, el horno, las ceras podemos encontrar estalactitas que son rocas calizas que cuelgan del techo de la caverna formando concreciones calcáreas que penden del techo a manera de flecos también podemos hallar estalagmitas que son monolitos de rocas que crecen en formas caprichosas gracias al constante goteo.Las grutas de Warari se encuentran en la region Suni y esta rodeado por una vegetacion escasa limitada al ichu o pajonal, el cantu y se puede encontrar la presencia de zorro andino viscacha entre otros.

Particularidades:

Es considerada la gruta mas grande del país tiene una longitud de 78 m. Segun el cientifico naturalista Antonio Raimondi en sus estudios que realizo entre 1875 y 1913.Podemos apreciar en todo el interior aguas subterráneas que en época de lluvias llegan hasta inundar la gruta.

Estado actual :

Se encuentra en buen estado de conservación.

Observaciones :

Ubicado en la provincia de Chumbivilcas en el distrito de Livitaca a 2km de la misma población.El acceso a este recurso es muy fácil y tiene varias vías de acceso.

Tipo de Visitante:

Tipo de Visitante	Cantidad	Fuente de Datos	Año
Local			
Extranjero			
Regional			
Nacional			

Acceso hacia el recurso:

Acceso hacia el recurso	Tipo	Observación
Terrestre	A pie	
Terrestre	Automóvil Particular	
Terrestre	A Caballo	
Terrestre	Bus Turístico	
Terrestre	Mini Bus Turístico	
Terrestre	Mini Bus Público	

Ruta acceso al recurso:

Recorrido	Tramo	Detalle	Acceso	Medio de Transporte	Vía de acceso	Distancia en kms./tiempo
1	-	Santo Tomás - Livitaca	Terrestre	Automóvil Particular		57km/3hrs

1	-	Livitaca - Warari	Terrestre	A pie		2km/1hr
---	---	-------------------	-----------	-------	--	---------

Tipo de Ingreso:

Tipo de Ingreso	Observaciones
Libre	





Época propicia de visita al recurso:

Época propicia de visita al recurso	Hora de visita especificación	Especificación
Esporádicamente - Algunos meses	- De 7:30 am. a 4:00 pm.	abril-octubre

Infraestructura fuera del recurso:

Infraestructura	Observación
Agua potable	Poblado de Livitaca
Alcantarillado	Poblado de Livitaca
Desagüe	Poblado de Livitaca
Luz (Suministro Eléctrico)	Poblado de Livitaca

Actividades desarrolladas dentro del recurso turístico:

Actividad	Tipo	
Otros	Estudios e Investigación	
Naturaleza	Observación de paisaje	
Otros	Toma de fotografías y filmaciones	
Otros	Otros(Especificar)	

Servicios actuales fuera del recurso:

Servicio	Tipo	Observación
Alojamiento	Hostales	Poblado de Livitaca

Alojamiento	Casa de Hospedaje	Poblado de Livitaca
Alimentación	Restaurantes	Poblado de Livitaca
Alimentación	Bares	Poblado de Livitaca
Alimentación	Kioskos de comida y bebidas	Poblado de Livitaca
Otros Servicios Turísticos	Servicios Higiénicos	Poblado de Livitaca

Datos del Responsable

Propiedad Actual	MUNICIPALIDAD PROVINCIAL DE CHUMBIVILCAS
Administrado por	MUNICIPALIDAD DISTRITAL DE LIVITACA
Fuente Bibliográfica	HISTORIA DEL CUSCO, VOL1, PARTE 2. VICTOR ANGLAS VARGAS; REVISTA UNIVERSITARIA VOL126-129 UNSAAC1967.ANTONIO RAYMONDI, PUBLICACIÓN EN 1985
Material Audiovisual	FOTO
Especificación	AREA DE TURISMO DEL PROYECTO FOT. 2009
Institución encargada del llenado de la ficha	DIRCETUR
Persona encargada del llenado de la ficha	LIC. ELIANA MIRANDA CABRERA
Fecha	12/22/2010