

Cueva De La Viuda



Toponimia:

Departamento: Huanuco

Provincia: Puerto Inca

Distrito: PUERTO INCA

Categoría: 1. SITIOS NATURALES

Tipo: m. Cavidades naturales

Subtipo: Grutas

Jerarquía: POR JERARQUIZAR

Altitud:

Descripción:

Se encuentra a una altitud de 275 m.s.n.m. las zonas de vida que podemos hallar en esta zona son las de bosque muy húmedo Montaña Bajo Tropical La Cueva es una formación vegetal de zonas húmedas formando un bosque. Se puede observar en el interior de la Cueva de la Viuda grabados Pre Incas en bajo relieve de figuras geométricas y algunas figuras reconocidas como: la mano, espiral, los 4 puntos cardinales (la cruz), mamíferos, y otras figuras aun no determinadas tiene una profundidad aprox. de 6 metros pese haber sido tapado por el pasar de los años ya que según versiones de los pobladores más antiguos la cueva no tenía un final determinado. Se pudo ver que en esta cueva habitan los murciélagos, y a los alrededores plantas propias de la zona como helechos, palmeras, topas y algunos arbustos que dan el espesor a esta zona, se encuentra cerca de la rivera de la quebrada de Quimpichari. En el interior de la Cueva se puede apreciar figuras grabadas en la roca (arte rupestre) la mano, los 4 puntos cardinales (la cruz), la plaza, la tejedora y muchas figuras jeroglíficas que parecen escritos de su época. Este importante recurso según versiones de los pobladores tenía mayor dimensión pero debido a que se encuentra muy cerca de la quebrada el pasar de los años ha venido enterrando gran parte de este recurso.

Estado actual :

El recurso se encuentra en buen estado solo que por el tiempo la vegetación se encuentra crecida, y la cueva se encuentra llena de malezas.

Observaciones :

Para acceder a este recurso no se encuentra señalizado correspondientemente y el recurso se encuentra en estado de abandono y deteriorado por los visitantes ya que en la cueva se halla rastros de grabados de nombres el cual perjudica el recurso.

Ruta acceso al recurso:

Recorrido	Tramo	Detalle	Medio de Transporte	Vía de acceso	Distancia en kms./tiempo
1	-	Puerto Inca - Cueva de la Viuda	A pie		6 km. / 2horas





Tipo de Ingreso:

Tipo de Ingreso	Observaciones
Libre	

Época propicia de visita al recurso:

Época propicia de visita al recurso	Hora de visita especificación	Especificación
Esporádicamente - Algunos meses	- Todo el día	Mayo a Noviembre

Actividades desarrolladas dentro del recurso turístico:

Actividad	Tipo	Observación	.
Naturaleza	Observación de fauna		
Naturaleza	Observación de flora		
Naturaleza	Observación de aves		
Deportes / Aventura	Caminata/Trekking		

Servicios Turísticos actuales fuera del recurso:

Instalación	Servicio	Tipo	Observación
-------------	----------	------	-------------

Instalaciones Privadas	Alojamiento	Hostales (especificar categorías)	Distrito de Puerto Inca
Instalaciones Privadas	Alojamiento	Casa de Hospedaje	Distrito de Puerto Inca
Instalaciones Privadas	Alimentación	Restaurantes	Distrito de Puerto Inca
Instalaciones Privadas	Alimentación	Bares	Distrito de Puerto Inca
Instalaciones Privadas	Alimentación	Kioskos de comida y bebidas	Distrito de Puerto Inca
Instalaciones Privadas	Otros Servicios Turísticos	Alquiler de Caballos	Distrito de Puerto Inca
Instalaciones Privadas	Otros Servicios Turísticos	Servicio de Guiado. Idioma	Distrito de Puerto Inca

Infraestructura básica dentro del recurso:

Infraestructura	Observación
Otra	

Infraestructura básica fuera del recurso:

Infraestructura	Observación
Agua potable	Distrito de Puerto Inca
Desagüe	Distrito de Puerto Inca
Luz (Suministro Eléctrico)	Distrito de Puerto Inca
Teléfono	Distrito de Puerto Inca

Datos del Responsable

Institución Encargada del llenado de la ficha(Dircetur/Gercetur)	DIRECCION REGIONAL DE COMERCIO EXTERIOR Y TURISMO
Nombre(Persona(s) responsable(s) del inventario turístico)	ANDRES MORON CARHUARICRA
Cargo	
Correo	
Teléfono	

Fuentes Bibliográfica	INVENTARIO TURISTICO DEL DISTRITO DE PUETO INCA - 2007
Material Audiovisual actual del Recurso	FOTO
Especificación	
Referencia de las últimas intervenciones en el Recurso Turístico	
Fecha	15/11/2010