

Cueva De La Pirámide



Toponimia:

Departamento: Huanuco

Provincia: Leoncio Prado

Distrito: RUPA-RUPA

Categoría: 1. SITIOS NATURALES

Tipo: m. Cavidades naturales

Subtipo: Grutas

Jerarquía: POR JERARQUIZAR

Altitud:

Descripción:

La Cueva de las Pirámides Ubicado a 3 kilómetros de la ciudad de Tingo Maria en las coordenadas UTM 18L0388147E, 8974844N con una altitud de 979 m.s.n.m., la región natural en la que se encuentra es Rupa Rupa o Selva Alta. Se encuentra en la Asociación de Pobladores Primero de Mayo, los pobladores también la conocen como Cueva de los Loros. Se emprende una caminata de 20 minutos por la espesura de la selva alta hasta llegar a un hermoso paraje de exuberante vegetación dónde al llegar podemos ver la entrada muy amplia de forma triangular, enclavada en la selva alta con una cúpula de forma piramidal con presencia de estalactitas y estalagmitas. Las filtraciones calcáreas han dado forma a las estalactitas y estalagmitas de formas caprichosas. La presencia de guácharos (*Steatornis caripensis*) y otras aves en la cueva incrementan el atractivo. Los guácharos pueden ser vistos especialmente al anochecer y en los días lluvioso. Además de los guacharos dentro de la caverna se puede observar psitácidos, mamíferos y golondrinas. Dentro de la cueva podemos apreciar una gran cantidad de excremento de las aves en forma de bolitas que impide mantenerse estable dentro de la cueva y esto sirve como abono.

Particularidades:

Esta Cueva tiene la forma de una pirámide únicas en el distrito de Rupa Rupa.

Estado actual :

El recurso turístico se encuentra en buen estado.

Observaciones :

Se encuentra dentro del Poblado de Primero de Mayo, y existe un proyecto de accesibilidad a nivel de idea.

Ruta acceso al recurso:

Recorrido	Tramo	Detalle	Medio de Transporte	Vía de acceso	Distancia en kms./tiempo
1	-	Tingo María /Puente Corpac	Automóvil particular		1/2 Km. / 5 min.
1	-	Puente Corpac /Av. Iquitos-Jr. Haya de la Torre	Automóvil particular		1 Km. / 6 min
1	-	cruce Av. Iquitos-Jr. Haya de la Torre	Automóvil particular		1 Km. / 6 min.
1	-	Cruce entrada a la Cueva /Cueva de las Pirámides	A pie		½ Km. / 20 min.

Tipo de Ingreso:




Tipo de Ingreso	Observaciones
Libre	

Época propicia de visita al recurso:

Época propicia de visita al recurso	Hora de visita especificación	Especificación
-------------------------------------	-------------------------------	----------------

Todo el Año	- De 7:00 am - 4:00 pm	No existe ninguna restricción para visitar la laguna, se recomienda visitarla en un horario que no pase las 16:00 hora para aprovechar la luz del día.
-------------	---------------------------	--

Actividades desarrolladas dentro del recurso turístico:

Actividad	Tipo	Observación	
Otros	Toma de fotografías y filmaciones		
Naturaleza	Observación de paisaje		
Deportes / Aventura	Caminata/Trekking		

Servicios Turísticos actuales fuera del recurso:

Instalación	Servicio	Tipo	Observación
Instalaciones Privadas	Alojamiento	Hoteles (especificar categorías)	
Instalaciones Privadas	Alojamiento	Albergues	
Instalaciones Privadas	Alimentación	Restaurantes	
Instalaciones Privadas	Alimentación	Bares	
Instalaciones Privadas	Alimentación	Cafeterías	
Instalaciones Privadas	Alimentación	Snacks	
Instalaciones Privadas	Alimentación	Fuentes de soda	
Instalaciones Privadas	Alimentación	Kioskos de comida y bebidas	
Instalaciones Privadas	Alimentación	Venta de comida Rápida	
Instalaciones Privadas	Lugares de Recreación	Discotecas	Todos los Servicios en Tingo Maria y Castillo Grande
Instalaciones Privadas	Lugares de Recreación	Peñas	
Instalaciones Privadas	Lugares de Recreación	Juegos Infantiles	

Instalaciones Privadas	Otros Servicios Turísticos	Oficina de Información	
Instalaciones Privadas	Otros Servicios Turísticos	Servicio de Fax	
Instalaciones Privadas	Otros Servicios Turísticos	Servicio de Internet	
Instalaciones Privadas	Otros Servicios Turísticos	Servicio de taxi	
Instalaciones Privadas	Otros Servicios Turísticos	Tópico	

Infraestructura básica fuera del recurso:

Infraestructura	Observación
Agua potable	Infraestructura en Tingo Maria y Castillo Grande
Alcantarillado sanitario	
Luz (Suministro Eléctrico)	
Teléfono	
Otros (Especificar)	Pozo Séptico

Datos del Responsable

Institución Encargada del llenado de la ficha(Dircetur/Gercetur)	MUNICIPALIDAD DEL CENTRO POBLADO DE CASTILLO GRANDE. / DIRCETUR
Nombre(Persona(s) responsable(s) del inventario turístico)	LIC.SIMEÓN SOTO ESPEJO
Cargo	
Correo	
Teléfono	
Fuentes Bibliográfica	INVENTARIO TURISTICO DEL CENTRO POBLADO DE CASTILLO GRANDE 2008
Material Audiovisual actual del Recurso	FOTO
Especificación	

Referencia de las últimas intervenciones en el Recurso Turístico	
Fecha	23/09/2010