

Cueva San Juan



Toponimia:

Departamento: Huanuco

Provincia: Leoncio Prado

Distrito: RUPA-RUPA

Categoría: 1. SITIOS NATURALES

Tipo: m. Cavidades naturales

Subtipo: Grutas

Jerarquía: POR JERARQUIZAR

Altitud:

Descripción:

La Cueva San Juan se encuentra ubicado en las coordenadas geográficas UTM 18L 0386732E, 8975358N con una altitud de 976 m.s.n.m., la región natural en la que se encuentra es la de Rupa Rupa o Selva alta. El acceso a este lugar es por un ramal de la carretera Tingo María-Caserío Picuroyacu donde se toma un desvío a la altura de 2 ½ km. por un sendero hasta la cueva aproximadamente unos 3 Km. En esta cueva encontramos diferentes formaciones rocosas y tipos de piedras tiene una belleza impresionante, ya que en esta cueva podemos apreciar pequeño riachuelo de la quebrada que viene desde Picuroyacu. Dentro de la flora tenemos el cedro de altura (Cedrela sp.), el huasaí (Euterpe precatoria) y la bolaina (Guazuma crinita), así como diversas orquídeas silvestres y plantas medicinales como la uña de gato (Uncaria tomentosa), sangre de grado (Croton lechleri), y la mas impresionante es el pico de loro ya que esta flor es muy comercializada y también lo exportan. Entre las aves destacan varias especies como loros, y otros. Entre los mamíferos destacan el tapir o sachavaca (Tapirus terrestres), el venado rojo (Mazama americana), el sajino (Tayassu tajacu), el tigrillo (Leopardus pardalis), el frailecillo (Saimiri boliviensis) y el pichico común (Saguinus fuscicollis), marsupiales como la Zarigueya o muca, murciélago. El nombre de la cueva se debe a que el Sr. Juan Santamaría Tenia su propiedad por los alrededores de esta cueva y cuando fallece le ponen el nombre de Cueva San Juan en honor al mencionado Señor.

Estado actual :

El recurso turístico se encuentra en buen estado

Observaciones :

El recurso turístico se encuentra en el caserío de Huayna Capac a unos 20 minutos. Podemos mencionar también que existe un proyecto sobre accesibilidad a nivel de idea

Ruta acceso al recurso:

Recorrido	Tramo	Detalle	Medio de Transporte	Vía de acceso	Distancia en kms./tiempo
1	-	Tingo María /Puente Corpac	Automóvil particular		1/2 Km. / 5 min.
1	-	Puente Corpac /Caserío Castillo Alto(Moyano)	Automóvil particular		8 Km. / 16 min
1	-	Castillo alto (Moyano) /Comunidad Huayna Capac	Automóvil particular		1/2 Km. / 8 min.
1	-	Comunidad Huayna Capac / Cueva Huayna Capac	A pie		600 m. / 20 min

Tipo de Ingreso:




Tipo de Ingreso	Observaciones
Libre	

Época propicia de visita al recurso:

Época propicia de visita al recurso	Hora de visita especificación	Especificación
-------------------------------------	-------------------------------	----------------

Todo el Año	- De 7:00 am - 4:00 pm	se recomienda visitarla en un horario que no pase las 16:00 horas para aprovechar la luz del día.
-------------	---------------------------	---

Actividades desarrolladas dentro del recurso turístico:

Actividad	Tipo	Observación	
Otros	Toma de fotografías y filmaciones		
Naturaleza	Observación de paisaje		
Deportes / Aventura	Caminata/Trekking		

Servicios Turísticos actuales fuera del recurso:

Instalación	Servicio	Tipo	Observación
Instalaciones Privadas	Alojamiento	Hoteles (especificar categorías)	
Instalaciones Privadas	Alojamiento	Albergues	
Instalaciones Privadas	Alimentación	Restaurantes	
Instalaciones Privadas	Alimentación	Bares	
Instalaciones Privadas	Alimentación	Cafeterías	
Instalaciones Privadas	Alimentación	Snacks	
Instalaciones Privadas	Alimentación	Fuentes de soda	
Instalaciones Privadas	Alimentación	Kioskos de comida y bebidas	
Instalaciones Privadas	Alimentación	Venta de comida Rápida	
Instalaciones Privadas	Lugares de Recreación	Discotecas	Todos los Servicios en el Tingo Maria y Castillo Grande
Instalaciones Privadas	Lugares de Recreación	Peñas	
Instalaciones Privadas	Lugares de Recreación	Juegos Infantiles	

Instalaciones Privadas	Otros Servicios Turísticos	Oficina de Información	
Instalaciones Privadas	Otros Servicios Turísticos	Servicio de Fax	
Instalaciones Privadas	Otros Servicios Turísticos	Servicio de Internet	
Instalaciones Privadas	Otros Servicios Turísticos	Servicio de taxi	
Instalaciones Privadas	Otros Servicios Turísticos	Tópico	

Infraestructura básica fuera del recurso:

Infraestructura	Observación
Agua potable	Infraestructura en Tingo Maria y Castillo Grande
Alcantarillado sanitario	
Luz (Suministro Eléctrico)	
Teléfono	
Otros (Especificar)	Poza Séptica

Datos del Responsable

Institución Encargada del llenado de la ficha(Dircetur/Gercetur)	MUNICIPALIDAD DEL CENTRO POBLADO DE CASTILLO GRANDE. / DIRCETUR
Nombre(Persona(s) responsable(s) del inventario turístico)	LIC.SIMEÓN SOTO ESPEJO / LIC.PARRA GONZALES, MERYLINA
Cargo	
Correo	
Teléfono	
Fuentes Bibliográfica	GUÍA TURÍSTICA DIRCETUR 2004 - ELABORACIÓN DE TRABAJO DE CAMPO - FUENTES DIRECTAS
Material Audiovisual actual del Recurso	FOTO
Especificación	

Referencia de las últimas intervenciones en el Recurso Turístico	
Fecha	17/05/2010