

Cueva De La Virilidad



Toponimia:

Departamento: Huanuco

Provincia: Leoncio Prado

Distrito: RUPA-RUPA

Categoría: 1. SITIOS NATURALES

Tipo: m. Cavidades naturales

Subtipo: Grutas

Jerarquía: POR JERARQUIZAR

Altitud:

Descripción:

La Cueva de la virilidad se encuentra ubicado en las coordenadas geográficas UTM 18L 0386524E, 8974717N con una altitud de 720 m.s.n.m., la región natural en la que se encuentra es la de Rupa Rupa o Selva Alta. El acceso a este lugar es por un ramal de la carretera Tingo María-Caserío Picuroyacu donde se toma un desvío a la altura de 2 km 800 metros por un sendero hasta la cueva aproximadamente unos 300 metros. En esta cueva encontramos diferentes formaciones rocosas y lo más llamativo de esta cueva es una formación rocosa que tiene la forma del miembro de un hombre o de un pene en la entrada y es por esas características a que se debe su nombre. Dentro de la flora y fauna existen diferentes aves y mamíferos como loros, murciélagos, etc

Particularidades:

La particularidad que existe dentro de esta cueva es que se puede observar una formación rocosa en forma de pene.

Estado actual :

El recurso turístico se encuentra en buen estado ya que esta muy poco concurrido

Observaciones :

El recurso turístico se encuentra en el caserío de Picuroyacu.

Ruta acceso al recurso:

Recorrido	Tramo	Detalle	Medio de Transporte	Vía de acceso	Distancia en kms./tiempo
1	-	Tingo María /Puente Corpac	Automóvil particular		1/2 Km. / 5 min.
1	-	Puente Corpac / av. Iquitos-cruce Miguel Grau	Automóvil particular		1 km - 400 m. / 10 min.
1	-	av. Iquitos - grau / entrada a la cueva	Automóvil particular		2 km. - 800 m / 25 min.
1	-	entrada a la cueva / Cueva de la Debilidad	A pie		300 m. / 20 min


Tipo de Ingreso:



Tipo de Ingreso	Observaciones
Libre	

Época propicia de visita al recurso:

Época propicia de visita al recurso	Hora de visita especificación	Especificación
Todo el Año	- De 7:00 am - 4:00 pm	se recomienda visitarla en un horario que no pase las 16:00 horas para aprovechar la luz del día.

Actividades desarrolladas dentro del recurso turístico:

Actividad	Tipo	Observación	.
Otros	Toma de fotografías y filmaciones		

Naturaleza	Observación de paisaje	
Deportes / Aventura	Caminata/Trekking	

Servicios Turísticos actuales fuera del recurso:

Instalación	Servicio	Tipo	Observación
Instalaciones Privadas	Alojamiento	Hoteles (especificar categorías)	
Instalaciones Privadas	Alojamiento	Albergues	
Instalaciones Privadas	Alimentación	Restaurantes	
Instalaciones Privadas	Alimentación	Bares	
Instalaciones Privadas	Alimentación	Cafeterías	
Instalaciones Privadas	Alimentación	Snacks	
Instalaciones Privadas	Alimentación	Fuentes de soda	
Instalaciones Privadas	Alimentación	Kioskos de comida y bebidas	
Instalaciones Privadas	Alimentación	Venta de comida Rápida	
Instalaciones Privadas	Lugares de Recreación	Discotecas	Todos los Servicios en Tingo Maria y Castillo Grande
Instalaciones Privadas	Lugares de Recreación	Peñas	
Instalaciones Privadas	Lugares de Recreación	Juegos Infantiles	
Instalaciones Privadas	Otros Servicios Turísticos	Oficina de Información	
Instalaciones Privadas	Otros Servicios Turísticos	Servicio de Fax	
Instalaciones Privadas	Otros Servicios Turísticos	Servicio de Internet	
Instalaciones Privadas	Otros Servicios Turísticos	Servicio de taxi	
Instalaciones Privadas	Otros Servicios Turísticos	Tópico	

Infraestructura básica fuera del recurso:

Infraestructura	Observación
Agua potable	Infraestructura en Tingo Maria y Castillo Grande
Luz (Suministro Eléctrico)	
Teléfono	
Otros (Especificar)	Poza Séptica

Datos del Responsable

Institución Encargada del llenado de la ficha(Dircetur/Gercetur)	MUNICIPALIDAD DEL CENTRO POBLADO DE CASTILLO GRANDE
Nombre(Persona(s) responsable(s) del inventario turístico)	LIC.SIMEÓN SOTO ESPEJO
Cargo	
Correo	
Teléfono	
Fuentes Bibliográfica	INVENTARIO TURISTICO DEL CENTRO POBLADO DE CASTILLO GRANDE
Material Audiovisual actual del Recurso	FOTO
Especificación	
Referencia de las últimas intervenciones en el Recurso Turístico	
Fecha	23/09/2010