

Cueva De Las Vírgenes


Toponimia:
Departamento: Huanuco

Provincia: Leoncio Prado

Distrito: MARIANO DAMASO
BERAUN

Categoría: 1. SITIOS NATURALES

Tipo: m. Cavidades naturales

Subtipo: Grutas

Jerarquía: POR JERARQUIZAR

Altitud:

Descripción:

Ubicado al sur este, con un camino de penetración al ingresar a la cueva de las Pavas, cuenta con una flora típico de la zona, asimismo durante el trayecto se puede apreciar aves de la zona, pequeños ríos afluentes y a la margen derecha el río Santa Rosa, también podemos observar muchas charas, donde los agricultores del caserío de Clorinda Mathos, se dedican a la agricultura teniendo como principales productos café, cacao, plátano, Maíz. Luego de 30 minutos de caminata por un camino de herradura se llega a la Cueva de las Vírgenes apreciando su forma piramidal, tiene una profundidad de 30 metros, y 6 metros de alto. En su interior alberga murciélagos, loros, y algunos gallitos de las rocas; también se observan figuras con formas de piramidales.

Estado actual :

Actualmente se encuentra en regular estado.

Observaciones :

Ubicado al sur este, con un camino de penetración al ingresar a la cueva de las Pavas. Para visitar este majestuoso recurso turístico natural es importante recomendar al turista antes de visitar la cueva llevar ropa ligera, doble calzado para poder cambiarse, ropa de baño, protector

solar, así como contar con buena salud. Así también las personas que visitan este recurso deben estar vacunadas contra el dengue. Es recomendable que para ingresar al recurso turístico se ingrese con un guía que conozca la zona.

Ruta acceso al recurso:

Recorrido	Tramo	Detalle	Medio de Transporte	Vía de acceso	Distancia en kms./tiempo
1	-	Tingo María - Balneario cueva de las Pavas	Mototaxi		8km / 10 min.
1	-	Cuevadelas Pavas-Caserío Clorinda Mathos	A pie		3km / 40min
1	-	Caserío Clorinda Mathos - Cueva de las Vírgenes	A pie		1 1/2km / 25min


Tipo de Ingreso:




Tipo de Ingreso	Observaciones
Libre	

Época propicia de visita al recurso:

Época propicia de visita al recurso	Hora de visita especificación	Especificación
Todo el Año	- de 9:00 am a 5:00pm	

Actividades desarrolladas dentro del recurso turístico:

Actividad	Tipo	Observación	.
Naturaleza	Observación de flora		

Naturaleza	Observación de aves		
Deportes / Aventura	Caminata/Trekking		
Deportes / Aventura	Escalada en roca		

Servicios Turísticos actuales fuera del recurso:

Instalación	Servicio	Tipo	Observación
Instalaciones Privadas	Alojamiento	Hoteles (especificar categorías)	
Instalaciones Privadas	Alojamiento	Hostales (especificar categorías)	
Instalaciones Privadas	Alimentación	Restaurantes	
Instalaciones Privadas	Alimentación	Kioskos de comida y bebidas	
Instalaciones Privadas	Alimentación	Venta de comida Rápida	
Instalaciones Privadas	Lugares de Recreación	Discotecas	Todos los Servicios en el Tingo Maria
Instalaciones Privadas	Lugares de Recreación	Pubs	
Instalaciones Privadas	Lugares de Recreación	Juegos de casino y/o tragamonedas	
Instalaciones Privadas	Otros Servicios Turísticos	Bancos - Cajeros	
Instalaciones Privadas	Otros Servicios Turísticos	Casa de Cambio	
Instalaciones Privadas	Otros Servicios Turísticos	Seguridad / POLTUR	
Instalaciones Privadas	Otros Servicios Turísticos	Servicios Higiénicos	
Instalaciones Privadas	Otros Servicios Turísticos	Servicio de Guiado. Idioma	
Instalaciones Privadas	Otros Servicios Turísticos	Servicio de Fax	

Instalaciones Privadas	Otros Servicios Turísticos	Servicio de Internet	
Instalaciones Privadas	Otros Servicios Turísticos	Tópico	

Infraestructura básica dentro del recurso:

Infraestructura	Observación
Señalización turística	

Infraestructura básica fuera del recurso:

Infraestructura	Observación
Agua potable	
Desagüe	
Luz (Suministro Eléctrico)	Infraestructura en Tingo Maria
Teléfono	

Datos del Responsable

Institución Encargada del llenado de la ficha(Dircetur/Gercetur)	EQUIPO TÉCNICO. / DIRCETUR
Nombre(Persona(s) responsable(s) del inventario turístico)	BACH. ANDRÉS MORÓN CARHUARICRA.ING. WALTER MATOS MANDUJANO.
Cargo	
Correo	
Teléfono	
Fuentes Bibliográfica	GUÍA TURÍSTICA 2004 DIRCETUR
Material Audiovisual actual del Recurso	FOTO
Especificación	
Referencia de las últimas intervenciones en el Recurso Turístico	
Fecha	18/05/2010