

## Cueva De Los Murciélagos


**Toponimia:**
**Departamento:** Huanuco

**Provincia:** Leoncio Prado

**Distrito:** MARIANO DAMASO  
BERAUN

**Categoría:** 1. SITIOS NATURALES

**Tipo:** m. Cavidades naturales

**Subtipo:** Grutas

**Jerarquía:** POR JERARQUIZAR

**Altitud:**

### Descripción:

Ubicado a 40 minutos del caserío de Honolulo, al sur este la Cueva o Gruta, es una formación rocosa caliza de dimensiones colosales, tiene 2 metros de profundidad, formada por un antiguo torrente subterráneo que al cambiar de cauce dejó expuesta tan imponente formación rocosa. Es una enigmática oquedad de piedra caliza. Los murciélagos en esta época migran a otra zona para poder alimentarse regresando al lugar en épocas de cambios de clima. Asimismo es importante indicar que la cueva se encuentra rodeada de abundante vegetación, sirve también como habitat para otros animales silvestres como el picuro, Golondrinas, puercos espines, etc. Aunque no es muy grande en profundidad, es atractiva por la gran bóveda que forma en la entrada, y por su acceso, ya que se arriba al lugar por un camino que atraviesa la selva, a pesar de la ausencia de escalinatas y estalagmitas, además que las erupciones de ciertas rocas le dan un aspecto interesante. Durante el día se ve la presencia de mariposas de diferentes especies, así como animales menores propios de la zona. Se sugiere quedarse cerca de la cueva ya que por las tardes a partir de las 4:00 pm, las aves regresan a sus nidos, como el gallito de las rocas, loros, entre otros, quienes nos brindan un hermoso panorama rodeado de toda la vegetación típica de la selva alta; y a partir de las 6:00 pm se aprecia en su alrededor las luces de las luciérnagas. Su temperatura es de 18 22 °C, la base de la cueva es de un suelo arcilloso amarillento.

### Estado actual :

Regular.

### Observaciones :

Para visitar este majestuoso recurso turístico natural es importante recomendar al turista antes de visitar la catarata llevar ropa ligera, doble calzado para poder cambiarse, ropa de baño, protector solar, así como contar con buena salud y buen físico. Así también las personas que visitan este recurso deben estar vacunadas contra el dengue. Es recomendable que para ingresar al recurso turístico se ingrese con un guía que conozca la zona.

### Ruta acceso al recurso:

Recorrido	Tramo	Detalle	Medio de Transporte	Vía de acceso	Distancia en kms./tiempo
1	-	Tingo María - Caserío de Honolulu	Combi		25km./30min
1	-	Caserío de Honolulu - Cueva de los Murciélagos	A pie		40 min.


### Tipo de Ingreso:



Tipo de Ingreso	Observaciones
Libre	

### Época propicia de visita al recurso:

Época propicia de visita al recurso	Hora de visita especificación	Especificación
Esporádicamente - Algunos meses	- de 9:00 am a 5:00pm	de abril a octubre

### Actividades desarrolladas dentro del recurso turístico:

Actividad	Tipo	Observación	.
Naturaleza	Observación de flora		

Naturaleza	Observación de aves		
Deportes / Aventura	Caminata/Trekking		

### Servicios Turísticos actuales fuera del recurso:

Instalación	Servicio	Tipo	Observación
Instalaciones Privadas	Alojamiento	Hoteles (especificar categorías)	
Instalaciones Privadas	Alojamiento	Hostales (especificar categorías)	
Instalaciones Privadas	Alimentación	Restaurantes	
Instalaciones Privadas	Alimentación	Kioskos de comida y bebidas	
Instalaciones Privadas	Alimentación	Venta de comida Rápida	
Instalaciones Privadas	Lugares de Recreación	Discotecas	Todos los Servicios en el Tingo Maria
Instalaciones Privadas	Lugares de Recreación	Pubs	
Instalaciones Privadas	Lugares de Recreación	Juegos de casino y/o tragamonedas	
Instalaciones Privadas	Otros Servicios Turísticos	Bancos - Cajeros	
Instalaciones Privadas	Otros Servicios Turísticos	Casa de Cambio	
Instalaciones Privadas	Otros Servicios Turísticos	Seguridad / POLTUR	
Instalaciones Privadas	Otros Servicios Turísticos	Servicios Higiénicos	
Instalaciones Privadas	Otros Servicios Turísticos	Servicio de Guiado. Idioma	
Instalaciones Privadas	Otros Servicios Turísticos	Servicio de Fax	
Instalaciones Privadas	Otros Servicios Turísticos	Servicio de Internet	

Instalaciones Privadas	Otros Servicios Turísticos	Tópico	
------------------------	----------------------------	--------	--

### Infraestructura básica fuera del recurso:

Infraestructura	Observación
Agua potable	Infraestructura en Tingo Maria
Alcantarillado sanitario	
Desagüe	
Luz (Suministro Eléctrico)	
Teléfono	
Otros (Especificar)	
Señalización turística	

### Datos del Responsable

<b>Institución Encargada del llenado de la ficha(Dircetur/Gercetur)</b>	EQUIPO TÉCNICO. / DIRCETUR
<b>Nombre(Persona(s) responsable(s) del inventario turístico)</b>	BACH. ANDRÉS MORÓN CARHUARICRA.ING. WALTER MATOS MANDUJANO.
<b>Cargo</b>	
<b>Correo</b>	
<b>Teléfono</b>	
<b>Fuentes Bibliográfica</b>	GUÍA TURÍSTICA 2004 DIRCETUR
<b>Material Audiovisual actual del Recurso</b>	FOTO
<b>Especificación</b>	
<b>Referencia de las últimas intervenciones en el Recurso Turístico</b>	
<b>Fecha</b>	18/05/2010