

Cuevas De Santa Ana


Toponimia:
Departamento: Huanuco

Provincia: Leoncio Prado

Distrito: MARIANO DAMASO
BERAUN

Categoría: 1. SITIOS NATURALES

Tipo: m. Cavidades naturales

Subtipo: Grutas

Jerarquía: POR JERARQUIZAR

Altitud:

Descripción:

Ubicado a la margen izquierda del río Huallaga se cruza con un (huaro) hecha por la familia Sabino que vive donde se ubican las cuevas; de propiedad privada a 20 minutos de la casa del señor Nacario Sabino a 3mts se encuentra la primera cueva. De una profundidad x 2.5 mts de ancho; lugar donde se hallaron restos de piedras formadas por los antiguos pobladores que habitaron en la cueva no se sabe a qué cultura pertenecen porque hasta la fecha no se han realizado estudios; en su interior actualmente la Cueva alberga a murciélagos, loros. Asimismo en el exterior está rodeada de plantas típicas de la zona de selva baja. Continuando con el recorrido a 30mts se encuentra la segunda cueva en su interior habitan murciélagos, loros, asimismo se puede observar formaciones de figuras de las piedras existentes en el interior, en la parte del suelo se puede observar orina de murciélagos así como semillas que las comen y algunas las botan, se puede observar filtraciones de agua; esta segunda cueva tiene una profundidad de 4 mts x 4mts aproximadamente es la más grande de las tres cuevas existentes en esta zona. Tercera cueva; a 50mts y a 20 minutos, al igual que la primera y segunda cueva sirve como refugio para aves migrantes como los loros, gallitos de las rocas pero para poderlas observar existe una hora adecuada (5:00 p.m.) La zona cuenta con una flora típica de la zona, asimismo durante el trayecto se puede apreciar aves de la zona, En el trayecto a las cuevas se puede apreciar también las chacras, donde el señor Macario Sabino Tineo agricultor que se dedica a la agricultura teniendo como principales productos café, cacao, plátano, Maíz, etc.

Estado actual :

se encuentra en regular estado.

Observaciones :

Ubicado a la margen izquierda del río Huallaga. Para visitar este majestuoso recurso turístico natural es importante recomendar al turista antes de visitar la cueva llevar ropa ligera, doble calzado para poder cambiarse, ropa de baño, protector solar, así como contar con buena salud. Así también las personas que visitan este recurso deben estar vacunadas contra el dengue. Es recomendable que para ingresar al recurso turístico se ingrese con un guía que conozca la zona o el propietario.

Ruta acceso al recurso:

Recorrido	Tramo	Detalle	Medio de Transporte	Vía de acceso	Distancia en kms./tiempo
1	-	Tingo María - Poblado de Santa Ana	Mototaxi		23km / 20 min.
1	-	Poblado Santa Ana - Cuevas de Santa Ana	A pie		1km / 20min


Tipo de Ingreso:



Tipo de Ingreso	Observaciones
Semi-restringido (previo permiso)	

Época propicia de visita al recurso:

Época propicia de visita al recurso	Hora de visita especificación	Especificación
Esporádicamente - Algunos meses	- de 9:00 am a 5:00pm	

Actividades desarrolladas dentro del recurso turístico:

Actividad	Tipo	Observación	.
Naturaleza	Observación de flora		

Naturaleza	Observación de aves		
Deportes / Aventura	Camping		

Servicios Turísticos actuales fuera del recurso:

Instalación	Servicio	Tipo	Observación
Instalaciones Privadas	Alojamiento	Hoteles (especificar categorías)	
Instalaciones Privadas	Alojamiento	Hostales (especificar categorías)	
Instalaciones Privadas	Alimentación	Restaurantes	
Instalaciones Privadas	Alimentación	Kioskos de comida y bebidas	
Instalaciones Privadas	Alimentación	Venta de comida Rápida	
Instalaciones Privadas	Lugares de Recreación	Discotecas	Todos los Servicios en el Tingo Maria
Instalaciones Privadas	Lugares de Recreación	Pubs	
Instalaciones Privadas	Lugares de Recreación	Juegos de casino y/o tragamonedas	
Instalaciones Privadas	Otros Servicios Turísticos	Bancos - Cajeros	
Instalaciones Privadas	Otros Servicios Turísticos	Casa de Cambio	
Instalaciones Privadas	Otros Servicios Turísticos	Seguridad / POLTUR	
Instalaciones Privadas	Otros Servicios Turísticos	Servicios Higiénicos	
Instalaciones Privadas	Otros Servicios Turísticos	Servicio de Guiado. Idioma	
Instalaciones Privadas	Otros Servicios Turísticos	Servicio de Fax	
Instalaciones Privadas	Otros Servicios Turísticos	Servicio de Internet	

Instalaciones Privadas	Otros Servicios Turísticos	Tópico	
------------------------	----------------------------	--------	--

Infraestructura básica fuera del recurso:

Infraestructura	Observación
Agua potable	Infraestructura en Tingo Maria
Alcantarillado sanitario	
Desagüe	
Luz (Suministro Eléctrico)	
Teléfono	
Señalización turística	

Datos del Responsable

Institución Encargada del llenado de la ficha(Dircetur/Gercetur)	MUNICIPALIDAD DE MARIANO DÁMASO BERAUN./ DIRCETUR
Nombre(Persona(s) responsable(s) del inventario turístico)	BACH. ANDRÉS MORÓN CARHUARICRA.ING.. WALTER MATOS MANDUJANO
Cargo	
Correo	
Teléfono	
Fuentes Bibliográfica	GUÍA TURÍSTICA 2004 DIRCETUR
Material Audiovisual actual del Recurso	FOTO
Especificación	
Referencia de las últimas intervenciones en el Recurso Turístico	
Fecha	18/05/2010