

Cueva Catorce Ventanas



Toponimia:	
Departamento:	Huanuco
Provincia:	Lauricocha
Distrito:	SAN MIGUEL DE CAURI
Categoría:	1. SITIOS NATURALES
Tipo:	m. Cavidades naturales
Subtipo:	Grutas
Jerarquía:	POR JERARQUIZAR
Altitud:	

Descripción:

Se encuentra ubicado en el caserío de Lauricocha, al pie del cerro Huagratacanán a una altitud de 4.000 m.s.n.m, al lado derecho de las cuevas de Lauricocha. Esta caverna tiene una serie de subdivisiones que se comunican entre sí por pequeños y enormes túneles, su profundidad es de 150 metros aproximadamente y tiene catorce ventanas que se puede avistar desde la parte frontal del cerro. En su interior el ambiente es oscuro, la humedad aumenta según se va ingresando, en las paredes y techos se han formado estalagmitas y estalactitas. En dirección de las ventanas las cavernas tienen un espacio mayor, los túneles al ingreso son amplios pero según se va ingresando a las profundidades esta se acorta y se hace mas estrecho. Esta caverna tiene hermosas vistas de la laguna de Lauricocha desde el interior de sus ventanas, la ventana seis, es la más amplia de todas.

Estado actual :

Se encuentra en buen estado de conservación, a pesar del tiempo en que se ha originado o su estructura sigue siendo la misma.

Observaciones :

Se encuentra ubicado en el caserío de Lauricocha al pie del cerro Huagratacanan, próxima a las cuevas L-1, L-2 y L-3.

Ruta acceso al recurso:

Recorrido	Tramo	Detalle	Medio de Transporte	Vía de acceso	Distancia en kms./tiempo
1	-	Jesús - Cauri	Automóvil particular		8,800 kms / 20 min.
1	-	Cauri - Caserío de Lauricocha	Automóvil particular		41 kms / 1:40 min
1	-	Cas. Lauricocha - Catorce Ventanas	A pie		1 km / 15 minutos
1	-	Cas. Lauricocha - Catorce Ventanas	A caballo		1 Km / 10 minutos




Tipo de Ingreso:




Tipo de Ingreso	Observaciones
Libre	

Época propicia de visita al recurso:

Época propicia de visita al recurso	Hora de visita especificación	Especificación
Esporádicamente - Algunos meses	- De 8 a 3 pm	de abril a noviembre

Actividades desarrolladas dentro del recurso turístico:

Actividad	Tipo	Observación	.
Otros	Toma de fotografías y filmaciones		
Paseos	Excursiones	Alrededores	
Naturaleza	Observación de fauna		

Naturaleza	Observación de aves		
Deportes / Aventura	Caminata/Trekking	Alrededores	
Deportes / Aventura	Escalada en roca		

Servicios Turísticos actuales fuera del recurso:

Instalación	Servicio	Tipo	Observación
Instalaciones Privadas	Otros Servicios Turísticos	Alquiler de Caballos	Caserio Lauricocha
Instalaciones Privadas	Otros Servicios Turísticos	Servicio de Guiado. Idioma	
Instalaciones Privadas	Otros Servicios Turísticos	Tópico	
Instalaciones Privadas	Otros Servicios Turísticos	Otros (Especificar)	bodegas

Infraestructura básica fuera del recurso:

Infraestructura	Observación
Agua potable	Caserio de lauricocha
Otros (Especificar)	letrina

Datos del Responsable

Institución Encargada del llenado de la ficha(Dircetur/Gercetur)	MUNICIPALIDAD DISTRITAL DE SAN MIGUEL DE CAURI. / DIRCETUR
Nombre(Persona(s) responsable(s) del inventario turístico)	LIC. SIMEÓN SOTO ESPEJO
Cargo	
Correo	
Teléfono	
Fuentes Bibliográfica	INVENTARIO TURISTICO DEL DISTRITO DE SANMIGUEL DE CAURI - 2008
Material Audiovisual actual del Recurso	FOTO

Especificación	
Referencia de las últimas intervenciones en el Recurso Turístico	
Fecha	9/09/2010