

Cueva De Chaglarragra



Toponimia:

Departamento: Huanuco

Provincia: Lauricocha

Distrito: SAN MIGUEL DE CAURI

Categoría: 2. MANIFESTACIONES CULTURALES

Tipo: Sitios Arqueológicos

Subtipo: Pintura Rupestre

Jerarquía: POR JERARQUIZAR

Altitud:

Descripción:

La cueva se ubica 2km de San Antonio de Pucyog, hacia el lado sur oeste de Cauri, a una altitud aproximada de 4000 m.s.n.m, su clima es frígido. En el interior de esta cueva se encuentra una serie de grabados en piedra (petroglifos) y pinturas rupestres dejados por los antepasados del hombre andino actual. Estas figuras muestran escenas de caza, animales, seres místicos y seres humanos que tenían su cosmovisión y lo plasmaban en estas pinturas y grabados sobre la pared de la cueva, constituyéndose el recurso una herencia de invaluable riqueza cultural e histórica para la humanidad actual. Los colores de estas figuras son el rojo y el blanco. La figura más representativa es la escena de caza, con una manada de animales, tal vez vicuñas corriendo en filas y tratando de huir mientras que una de ellas ha sido alcanzada por los dardos de los cazadores estratégicamente ubicados. Sus dimensiones son: 1.80 m. de alto por 3 m. de ancho con una profundidad de 2.5 m. aproximadamente. En el lugar se puede observar hermosas aves tales como dominico, gorriones, perdiz, bandurria, entre otros, su flora está básicamente conformada por el ichu, paja, arbustos y otras plantas pequeñas de la región Suni y Jalca. Esta cueva fue estudiada por el sabio huanuqueño Augusto Cardich (1958 y 1964)

Particularidades:

La figura que representa la caza de camélidos se ha convertido hoy en día en un icono de la cultura huanuqueña representados en libros, folletos, afiches y artesanía.

Estado actual :

Se encuentra en regular estado de conservación. Los pobladores del utilizan el recinto como sitio de descanso y lo están dañándolo al realizar sus fogatas y sobrescribiendo con otro tipo de material que daña sus formas, por lo que urge su puesta en valor y conservación para evitar su destrucción.

Observaciones :

Se encuentra ubicado en el caserío de San Antonio de Pucyog, pasando la cueva de Hornomachay.

Ruta acceso al recurso:

Recorrido	Tramo	Detalle	Medio de Transporte	Vía de acceso	Distancia en kms./tiempo
1	-	Jesús - Cauri	Automóvil particular		8,800 kms / 20 min
1	-	Cauri -Cas. Oropuquio	Automóvil particular		10.9 kms / 30 min
1	-	Cas. Oropuquio - Cas. San Antonio de Pucyog	A pie		9.7 kms / 2 horas
1	-	Cas. San Antonio de Pucyog - Cueva Chaglarragra	A pie		1,8 km / 15 min

Tipo de Ingreso:





Tipo de Ingreso	Observaciones
Libre	

Época propicia de visita al recurso:

Época propicia de visita al	Hora de visita especificación	Especificación
-----------------------------	-------------------------------	----------------

recurso		
Esporádicamente - Algunos meses	- 8.00 am - 3:00 pm	De abril a setiembre

Actividades desarrolladas dentro del recurso turístico:

Actividad	Tipo	Observación	
Otros	Toma de fotografías y filmaciones		
Otros	Estudios e Investigación		
Naturaleza	Observación de aves		
Deportes / Aventura	Caminata/Trekking		

Servicios Turísticos actuales fuera del recurso:

Instalación	Servicio	Tipo	Observación
Instalaciones Privadas	Otros Servicios Turísticos	Alquiler de Caballos	Todos los Servicios en el poblado de San Miguel de Cauri
Instalaciones Privadas	Otros Servicios Turísticos	Otros (Especificar)	bodegas

Infraestructura básica dentro del recurso:

Infraestructura	Observación
Otra	

Infraestructura básica fuera del recurso:

Infraestructura	Observación
Otros (Especificar)	letrinas

Datos del Responsable

Institución Encargada del llenado de la	MUNICIPALIDAD DISTRITAL DE SAN
--	--------------------------------

ficha(Dircetur/Gercetur)	MIGUEL DE CAURI. / DIRCETUR
Nombre(Persona(s) responsable(s) del inventario turístico)	LIC. MEDALIH ELVIRA SOTO GALARZALIC. ALFREDO T. CONTRERAS MALLKI
Cargo	
Correo	
Teléfono	
Fuentes Bibliográfica	AUGUSTO CARDICH-YACIMIENTOS ARQUEOLÓGICOS DE LAURICOCHA-1964
Material Audiovisual actual del Recurso	FOTO
Especificación	
Referencia de las últimas intervenciones en el Recurso Turístico	
Fecha	2/11/2010