

Pinturas Rupestres De La Cueva De Hornomachay



Toponimia:

Departamento: Huanuco

Provincia: Lauricocha

Distrito: SAN MIGUEL DE CAURI

Categoría: 2. MANIFESTACIONES CULTURALES

Tipo: Sitios Arqueológicos

Subtipo: Petroglifos (Grabados en piedra)

Jerarquía: POR JERARQUIZAR

Altitud:

Descripción:

Esta ubicada hacia lado sur oeste del distrito de Cauri, en el caserío de San Antonio de Pucyog, a una altitud de 4,060 m.s.n.m, a 60 metros del cauce del riachuelo Tambillo, el clima en este lugar es frígido con vientos suaves. Hornomachay, es una cueva del tamaño de una habitación, constituye un recinto semi cubierto, su dimensión es de 1.75 m. de alto por 2.50 m. de ancho en promedio, con una profundidad de casi 2.30 m. En su interior existe una serie de grabados en piedra (petroglifos) y pinturas rupestres, hechas por el poblador antiguo de esta zona andina, que representan figuras antropomorfas, zoomorfas, plasmadas en el contorno de la pared de la cueva con diferentes motivos y diseños, sobresaliendo la representación de caras humanas. Al parecer muchas figuras fueron superpuestas una sobre otras que habían estado primero, los colores mas usuales usados en las pinturas son el blanco y rojo, hay algunas figuras con demarcaciones en color negro que representaban escenas de caza, rituales místicos o costumbres que habrían tenido las personas antiguas de estas zona. Los grabados en piedra o petroglifos también señalan algo parecido con la peculiaridad de resaltar lo sobrenatural

Particularidades:

Este sitio arqueológico representa una de las evidencias más antiguas de la presencia del hombre (10.000 A.C) en nuestro país, corresponde a la zona de Lauricocha, al parecer tuvo un

carácter religioso (Santuario Rupestre). Fue estudiado por el Ing. Augusto Cardich (1958 ¿ 964)

Estado actual :

Se encuentra en regular estado de conservación. Hornomachay esta siendo poco a poco depredado por los pastores y personas inescrupulosas que encienden fogatas en el interior de la misma, perjudicando la conservación de las pinturas y los petroglifos.

Observaciones :

En los alrededores del recurso existen otras cuevas que son llamados también Hornomachay, esta cueva es muy peculiar, se encuentra a 1.5 km de distancia del caserío de San Antonio de Pucyog pasando el cerro Ancamachay

Ruta acceso al recurso:

Recorrido	Tramo	Detalle	Medio de Transporte	Vía de acceso	Distancia en kms./tiempo
1	-	Jesús - Cauri	Automóvil particular		8,800 kms / 20 min
1	-	Cauri -Cas. Oropuquio	Automóvil particular		10.9 kms / 30 min
1	-	Cas. Oropuquio - Cas. San Antonio de Pucyog	A pie		9.7 kms / 2 horas
1	-	Cas. San Antonio de Pucyog - Hornomachay	A pie		1,5 km / 15 min

Tipo de Ingreso:




Tipo de Ingreso	Observaciones
Libre	

Época propicia de visita al recurso:

Época propicia de visita al	Hora de visita especificación	Especificación

recurso		
Esporádicamente - Algunos meses	- Desde las 8:00 am hasta las 3:00 pm	

Actividades desarrolladas dentro del recurso turístico:

Actividad	Tipo	Observación	.
Otros	Toma de fotografías y filmaciones		
Otros	Estudios e Investigación		
Naturaleza	Observación de aves		
Deportes / Aventura	Caminata/Trekking		

Servicios Turísticos actuales fuera del recurso:

Instalación	Servicio	Tipo	Observación
Instalaciones Privadas	Otros Servicios Turísticos	Alquiler de Caballos	Todos los Servicios en el poblado de San Miguel de Cauri
Instalaciones Privadas	Otros Servicios Turísticos	Otros (Especificar)	bodegas

Infraestructura básica fuera del recurso:

Infraestructura	Observación
Otros (Especificar)	letrinas

Datos del Responsable

Institución Encargada del llenado de la ficha(Dircetur/Gercetur)	MUNICIPALIDAD DISTRITAL DE SAN MIGUEL DE CAURI
Nombre(Persona(s) responsable(s) del inventario turístico)	LIC. EN TURISMO Y HOTELERÍA: ALFREDO T. CONTRERAS MALLKI Y MEDALIH ELVIRA SOTO GALARZA

Cargo	
Correo	
Teléfono	
Fuentes Bibliográfica	AUGUSTO CARDICH - YACIMIENTOS ARQUEOLÓGICOS DE LAURICOCHA - 1964
Material Audiovisual actual del Recurso	FOTO
Especificación	
Referencia de las últimas intervenciones en el Recurso Turístico	
Fecha	31/05/2010