

Cavernas De Cambiopitec



Toponimia:

Departamento: Amazonas

Provincia: Bagua

Distrito: COPALLIN

Categoría: 1. SITIOS NATURALES

Tipo: m. Cavidades naturales

Subtipo: Grutas

Jerarquía: POR JERARQUIZAR

Altitud:

Descripción:

Ubicadas a 1335 m.s.n.m. y a una distancia de 25 Kilómetros desde la ciudad de Bagua. Para llegar a las cavernas descendemos por unas escaleras hasta toparnos con un farallón rocoso por debajo de las tierras que sostienen al pueblo, aquí se observan dos cavernas, la primera con una profundidad de 123 metros a misma que se ubica a unos 10 metros arriba del sendero que nos conduce. La segunda es la más profunda llegando a superar los 300 metros, aquí se puede observar simpáticas formaciones de estalagmitas y estalactitas, de características secas. También en estas cavernas se han podido hacer hallazgos de osamentas humanas, lo que evidencia la intervención de algunos grupos nómades. Luego de visitar las cavernas podremos disfrutar de las refrescantes aguas de la quebrada de Copallin, donde se puede disfrutar de placentero momento de descanso; dentro de unos bellos parajes.

Estado actual :

Su estado de Conservación es regular ya que no existiendo ningún cuidado sobre ella

Observaciones :

se ubica en las coordenadas S5 37.802 W78 23.084. 17 M 0789753 9377084

Ruta acceso al recurso:

Recorrido	Tramo	Detalle	Medio de Transporte	Vía de acceso	Distancia en kms./tiempo
1	-	Bagua-Copallín.	Automóvil particular		15km/20min.
1	-	Copallín-Caserío de Cambiopitec.	Automóvil particular		9.5 km/40min.




Tipo de Ingreso:

Tipo de Ingreso	Observaciones
Libre	Se recomienda el pago de un guía local.

Época propicia de visita al recurso:

Época propicia de visita al recurso	Hora de visita especificación	Especificación
Todo el Año	- DE 8;00-16;00	Llevar ropas de cambio, impermeables, líquidosequipos, ir en grupos, llevar fiambre, llevar linternas.

Actividades desarrolladas dentro del recurso turístico:

Actividad	Tipo	Observación	
Paseos	Excursiones	Espeleología, caminatas, cabalgatas.	
Naturaleza	Observación de fauna	Toma de fotografías.	
Naturaleza	Observación de flora		

Servicios Turísticos actuales fuera del recurso:

Instalación	Servicio	Tipo	Observación
Instalaciones Privadas	Alojamiento	Hoteles (especificar categorías)	
Instalaciones Privadas	Alojamiento	Hostales (especificar categorías)	

Instalaciones Privadas	Alimentación	Restaurantes	
Instalaciones Privadas	Alimentación	Venta de comida Rápida	
Instalaciones Privadas	Lugares de Recreación	Discotecas	Todos los servicios en Bagua
Instalaciones Privadas	Lugares de Recreación	Casinos de Juego	
Instalaciones Privadas	Otros Servicios Turísticos	Bancos - Cajeros	
Instalaciones Privadas	Otros Servicios Turísticos	Servicio de Guiado. Idioma	
Instalaciones Privadas	Otros Servicios Turísticos	Servicio de Correos	
Instalaciones Privadas	Otros Servicios Turísticos	Servicio de Estacionamiento	
Instalaciones Privadas	Otros Servicios Turísticos	Servicio de Internet	
Instalaciones Privadas	Otros Servicios Turísticos	Venta de Material Informativo(libro,revistas,postales,videos,etc)	

Infraestructura básica dentro del recurso:

Infraestructura	Observación
Agua potable	NO POTABLE.
Luz (Suministro Eléctrico)	

Infraestructura básica fuera del recurso:

Infraestructura	Observación
Agua potable	NO LAS 24 HORAS.
Desagüe	
Luz (Suministro Eléctrico)	
Señalización turística	En toda la infraestructura.

Datos del Responsable

Institución Encargada del llenado de la ficha(Dircetur/Gercetur)	DIRECCION SUB REGIONAL DE COMERCIO EXTERIOR Y TURISMO BAGUA-UTCUBAMBA Y CONDORCANQUI
Nombre(Persona(s) responsable(s) del inventario turístico)	HAMILTON JESÚS GAMBINI VIDAL
Cargo	
Correo	
Teléfono	
Fuentes Bibliográfica	INVENTARIO TURISTICO DE LA PROVINCIA DE BAGUA
Material Audiovisual actual del Recurso	FOTO, VIDEOS
Especificación	
Referencia de las últimas intervenciones en el Recurso Turístico	
Fecha	4/10/2010