


Cavernas De Laurel



Cavernas de "Laurel"

Toponimia:

Departamento: Amazonas

Provincia: Utcubamba

Distrito: JAMALCA

Categoría: 1. SITIOS NATURALES

Tipo: m. Cavidades naturales

Subtipo: Grutas

Jerarquía: POR JERARQUIZAR

Altitud:

Descripción:

Es un reciente descubrimiento, por ello es que hasta la actualidad no se le ha destinado un nombre, por ello lo denominaremos por su ubicación, en el Caserío de Laurel, Distrito de Jamalca, Provincia de Utcubamba, Región Amazonas, consiste en un atractivo espeleológico que se ubica en las faldas de un farallón rocoso, el mismo que da una vista hacia el cañón de quebrada Honda, son cuatro cavernas, dos de ellas con un hermoso potencial en estalagmitas y estalactitas, en las dos primeras se puede apreciar estas formaciones caprichosas, la primera caverna no llega a superar los 150 metros de profundidad, y la segunda tiene 80 metros, pero en este pequeño espacio se puede apreciar una variedad de caprichosas formas. La tercera caverna es menos profunda prácticamente la denominaríamos una cueva pero en ella se han encontrado vestigios cerámicos de gran valor histórico, al igual en la cuarta caverna, la que es también la más profunda ya que fácilmente supera los 600 metros de profundidad, es una caverna muy seca y que al parecer su forma es una gran consecuencia de un movimiento telúrico debido a la gran cantidad de rocas y lajas de gran tamaño desprendidas desde los techos. Estos son un atractivo muy valioso que complementaría en una especie de ruta turística de cavernas ya que la zona de quebrada Honda ha demostrado que tiene un inmenso potencial en lo que a espeleología se refiere y es algo que debemos tomar muy en cuenta para su puesta en valor.

Particularidades:

Recientemente descubierta, son cuatro cavernas dos de ellas presentan formaciones de

estalagmitas y estalactitas, además de restos de cerámica y óseos de humano, la última se considera una profundidad superior a 600 metros lo cual podría competir para ser la caverna más profunda de la región Amazonas.

Estado actual :

Su estado de conservación es natural ya que se encuentra en un peñasco y el acceso es difícil, pero por su reciente descubrimiento se teme que las piezas de cerámica halladas sean extraídas de lugar por las personas extrañas.

Observaciones :

La riqueza arqueológica en cerámica y restos óseos y sitios con aparentes muestras de entierros, es una de las potencialidades del atractivo, por su reciente descubrimiento. 17 M 0800823 9345438

Ruta acceso al recurso:

| Recorrido | Tramo | Detalle | Medio de Transporte | Vía de acceso | Distancia en kms./tiempo |
|-----------|-------|--|---------------------|---------------|--------------------------|
| 1 | - | Bagua Grande-Pto Naranjitos | Combi | | - |
| 1 | - | Pto.Naranjitos-C.P. Pururco-caserío Laurel | Combi | | - |
| 1 | - | caserío Laurel-cavernas | A pie | | - |
| 2 | - | Bagua grande-cruce Caldera | Combi | | - |
| 2 | - | cruce caldera-Jamalca-Pururco-Laurel | Combi | | - |
| 2 | - | Laurel-cavernas | A pie | | - |

Tipo de Ingreso:






| Tipo de Ingreso | Observaciones |
|-----------------|---------------|
|-----------------|---------------|

| | |
|-------|--|
| Libre | se recomienda el pago de un guía local |
|-------|--|

Época propicia de visita al recurso:

| Época propicia de visita al recurso | Hora de visita especificación | Especificación |
|-------------------------------------|-------------------------------|--|
| Todo el Año | - De 6;00-16;00 | recomendable los meses desde Mayo a setiembre, para evitar las lluvias. También se recomienda visitar en las fechas 23 de Setiembre fiesta patronal. |

Actividades desarrolladas dentro del recurso turístico:

| Actividad | Tipo | Observación | |
|---------------------|--------------------------|--|---|
| Paseos | Excursiones | Caminata, toma de fotografías |  |
| Otros | Estudios e Investigación | Formaciones de estalagmitas y estalactitas |  |
| Naturaleza | Observación de paisaje | FLORA Y FAUNA |  |
| Deportes / Aventura | Ciclismo | |  |
| Deportes / Aventura | Camping | |  |

Servicios Turísticos actuales fuera del recurso:

| Instalación | Servicio | Tipo | Observación |
|------------------------|--------------|----------------------------------|----------------------|
| Instalaciones Privadas | Alojamiento | Hoteles (especificar categorías) | Distrito de Jamalca. |
| Instalaciones Privadas | Alimentación | Restaurantes | Distrito de Jamalca. |

Infraestructura básica fuera del recurso:

| Infraestructura | Observación |
|-----------------|--------------------------|
| Agua potable | En el caserío de Laurel. |

| | |
|----------------------------|--------------------------|
| Luz (Suministro Eléctrico) | En el caserío de Laurel. |
| Teléfono | CELULAR |

Datos del Responsable

| | |
|---|--|
| Institución Encargada del llenado de la ficha(Dircetur/Gercetur) | DIRECCION SUB REGIONAL DE COMERCIO EXTERIOR Y TURISMO BAGUA-UTCUBAMBA Y CONDORCANQUI |
| Nombre(Persona(s) responsable(s) del inventario turístico) | HAMILTON JESÚS GAMBINI VIDAL |
| Cargo | |
| Correo | |
| Teléfono | |
| Fuentes Bibliográfica | INVENTARIO TURISTICO DE LA PROVINCIA DE UTCUBAMBA |
| Material Audiovisual actual del Recurso | FOTO, VIDEOS |
| Especificación | |
| Referencia de las últimas intervenciones en el Recurso Turístico | |
| Fecha | 22/10/2010 |