

Cueva De Las Lechuzas



Toponimia:

Departamento: Huanuco

Provincia: Leoncio Prado

Distrito: MARIANO DAMASO
BERAUN

Categoría: 1. SITIOS NATURALES

Tipo: m. Cavidades naturales

Subtipo: Grutas

Jerarquía: 2

Altitud:

Descripción:

Ubicada a 673 msnm. es conocida también como la gruta de Monzón y constituye el atractivo principal del Parque Nacional Tingo María. La cueva es una gigantesca gruta de piedra caliza en la que se puede apreciar una diversidad de figuras e imágenes, en el piso, en las paredes y en el techo, moldeadas por las numerosas estalactitas y estalagmitas que se encuentran a lo largo de esta caverna. Se ingresa a ella a través de una abertura de 20 m de altura por 25 m de ancho aproximadamente, aunque en el interior tales medidas se incrementan y toma la forma de horno gigantesco. Se desconoce su profundidad. Esta cueva alberga una importante colonia de aves conocidas como Guacharo o Santana, especie en vías de extinción. Estas aves son muy difíciles de ver porque se ocultan en las rocas aprovechando la oscuridad. El suelo y las paredes de la cueva están pobladas por millones de insectos, artrópodos, arañas, quilópodos, etc. también es posible observar murciélagos, así como golondrinas y otras aves. en cuanto a la flora, existen especies botánicas que crecen en forma de "manchales" (grupos de plantas apretadas) en los sectores más húmedos y que brotan debido a las semillas que caen en los excrementos de las aves. El sacerdote canadiense Juan Pablo Mornea encontró cabezas de hachas de piedra labradas, por lo que se presume que, en tiempos remotos, pudo haber servido como templo o santuario donde se celebraban rituales mágico religiosos. También alberga una colonia de Guácharos, especie en vía de extinción, así mismo cuenta con tres grandes salas con techo en forma de cúpula, ubicada unas tras otra en línea recta.

Particularidades:

Se encuentra localizado en el interior del Parque Nacional de Tingo María, fue creada por Ley 15574, el 14 de Mayo de 1965. Es el segundo parque nacional creado en el país.

Estado actual :

Se encuentra en un estado regular, por cuanto en el interior de la cueva hay un puente natural pero que por el transcurrir el tiempo se encuentra deteriorado y las maderas podridas; Hace falta en el recorrido tachos y letreros de orientación.

Observaciones :

Se ubica a 6 km al suroeste de la ciudad de Tingo María en el Caserío Bella

Ruta acceso al recurso:

Recorrido	Tramo	Detalle	Medio de Transporte	Vía de acceso	Distancia en kms./tiempo
1	-	Huánuco-Tingo María	Automóvil particular		120 Km. 2.30 Horas
1	-	Tingo María-Cueva de las Lechuzas	Automóvil particular		6 Km. 15 Min.







Tipo de Ingreso:

Tipo de Ingreso	Observaciones
Previa presentación de boleto o ticket(especificar tarifa:niños, adultos, estudiantes, etc)	Expendido por el SERNANP en el recurso

Época propicia de visita al recurso:

Época propicia de visita al recurso	Hora de visita especificación	Especificación
Todo el Año	- 8.00 am-5.00 pm	

Actividades desarrolladas dentro del recurso turístico:

Actividad	Tipo	Observación	
Otros	Toma de fotografías y filmaciones		
Otros	Estudios e Investigación		
Naturaleza	Observación de fauna		
Naturaleza	Observación de flora		
Naturaleza	Observación de aves		
Deportes / Aventura	Caminata/Trekking		

Servicios Turísticos actuales fuera del recurso:

Instalación	Servicio	Tipo	Observación
Instalaciones Privadas	Alojamiento	Hoteles (especificar categorías)	todos estos servicios en la ciudad de Tingo María
Instalaciones Privadas	Alojamiento	Hostales (especificar categorías)	
Instalaciones Privadas	Alojamiento	Albergues	
Instalaciones Privadas	Alimentación	Restaurantes	
Instalaciones Privadas	Lugares de Recreación	Discotecas	
Instalaciones Privadas	Otros Servicios Turísticos	Venta de artesanía	
Instalaciones Privadas	Otros Servicios Turísticos	Agencia de Viajes	
Instalaciones Privadas	Otros Servicios Turísticos	Bancos - Cajeros	
Instalaciones Privadas	Otros Servicios Turísticos	Casa de Cambio	
Instalaciones Privadas	Otros Servicios Turísticos	Museos de Sitio	
Instalaciones Privadas	Otros Servicios Turísticos	Servicio de Internet	

Instalaciones Privadas	Otros Servicios Turísticos	Servicio de taxi	
Instalaciones Privadas	Otros Servicios Turísticos	Tópico	

Infraestructura básica dentro del recurso:

Infraestructura	Observación
Señalización turística	

Infraestructura básica fuera del recurso:

Infraestructura	Observación
Agua potable	todos estos servicios en la ciudad de Tingo María
Desagüe	
Luz (Suministro Eléctrico)	
Teléfono	

Datos del Responsable

Institución Encargada del llenado de la ficha(Dircetur/Gercetur)	MUNICIPALIDAD MARIANO DÁMASO BERAÚN /DIRCETUR-HUÁNUCO
Nombre(Persona(s) responsable(s) del inventario turístico)	ANDRES MORÓN CARHUARICRA / SIMEÓN SOTO ESPEJO
Cargo	
Correo	
Teléfono	
Fuentes Bibliográfica	PLAN MAESTRO 2003 - 2007 PARQUE NACIONAL TINGO MARÍA
Material Audiovisual actual del Recurso	FOTO
Especificación	
Referencia de las últimas intervenciones en el Recurso Turístico	
Fecha	3/09/2010