

TRABAJOS REALIZADOS EN EL DISTRITO DE TUTI, PROVINCIA DE CAYLLOMA COMPLEJO ARQUEOLÓGICO DE PUMUNUTA 22 DE JULIO 2011.

CUADRO TÉCNICO EDICIÓN 2011

Responsable de los trabajos de investigación por parte del Arqueólogo Aldo Bolaños.

Responsable de los trabajos por parte de las autoridades del Ministerio de Cultura Arnaldo Ramos.

Responsable técnico de los trabajos de acceso Salvador Guinot Castelló.

Relación de personas que han trabajado.

Ismael Mejias Pitti.

Carlos Perdomo Cabrera.

Patric Voguín Pacheco

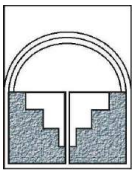
-LOGÍSTICA:

Comida y bebida: se deben transportar 1,5 litros de agua por jornada y persona, comida ligera (frutos secos, bocadillos y fruta.)

Acceso: El acceso se realiza a través de un sendero turístico que comienza al pie de la carretera de circunvalación de Tuti (S 15° 31' 53.09" / O 71° 32' 58.28") bien señalizado y hasta la fecha conservado, sin dificultad y con la necesidad del material técnico de un recorrido tipo trekking, con una duración de 2 horas.

Los riesgos generales: Principalmente aquellos causados por la altitud a la que se encuentra el complejo, partiendo desde 3.822 m.s.n.m. en Tuti y llegando a 4.253 m.s.n.m. en la zona arqueológica, que conlleva un peligro inherente de insolación, deshidratación, frío en invierno y calor tanto en verano como en invierno, ya que la zona de trabajo está expuesta a la insolación durante todo el día, por lo que es muy aconsejable empezar los trabajos bien temprano y llevar protector solar.

Los riesgos específicos: Una de las cuevas del complejo se encuentra a una altura sobre el nivel del suelo de unos 15 metros sin mucha dificultad para su acceso aunque desconociendo el nivel del personal del equipo, se aconsejando llevar una cuerda



estática de unos 30 metros y material de anclaje con el fin de realizar una instalación de seguridad a las personas menos formadas en este medio.

-LAS GESTIONES ADMINISTRATIVAS REALIZADAS PARA PODER ACCEDER AL LUGAR CONSISTIÓ EN:

Se habla con el Teniente de alcalde de Tuti al que se le explica en que consisten los trabajos que se van a realizar.

Se presentó permiso de trabajo del ministerio de cultura. Es muy conveniente, casi necesario, que el documento sea presentado por el propio representante del ministerio.

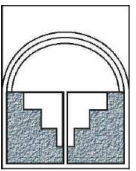
Los permisos fueron firmados por Franz Grupp, Director Regional del Ministerio de Cultura Filial Arequipa y se entregó al Teniente de alcalde del distrito de Tuti, al alcalde provincial de Caylloma, a la policía local y al AUTOColca (Autoridad Autónoma del Colca) en el valle del Colca.

El documento se presenta a las autoridades por la mañana temprano. Es conveniente ir el día anterior por si el Alcalde no se encuentra en la casa consistorial, ya que es muy conveniente informar a la máxima autoridad directamente. En ocasiones si se entrega el documento a un trabajador del ayuntamiento, éste no transmite la información, no habiéndose enterado el alcalde.

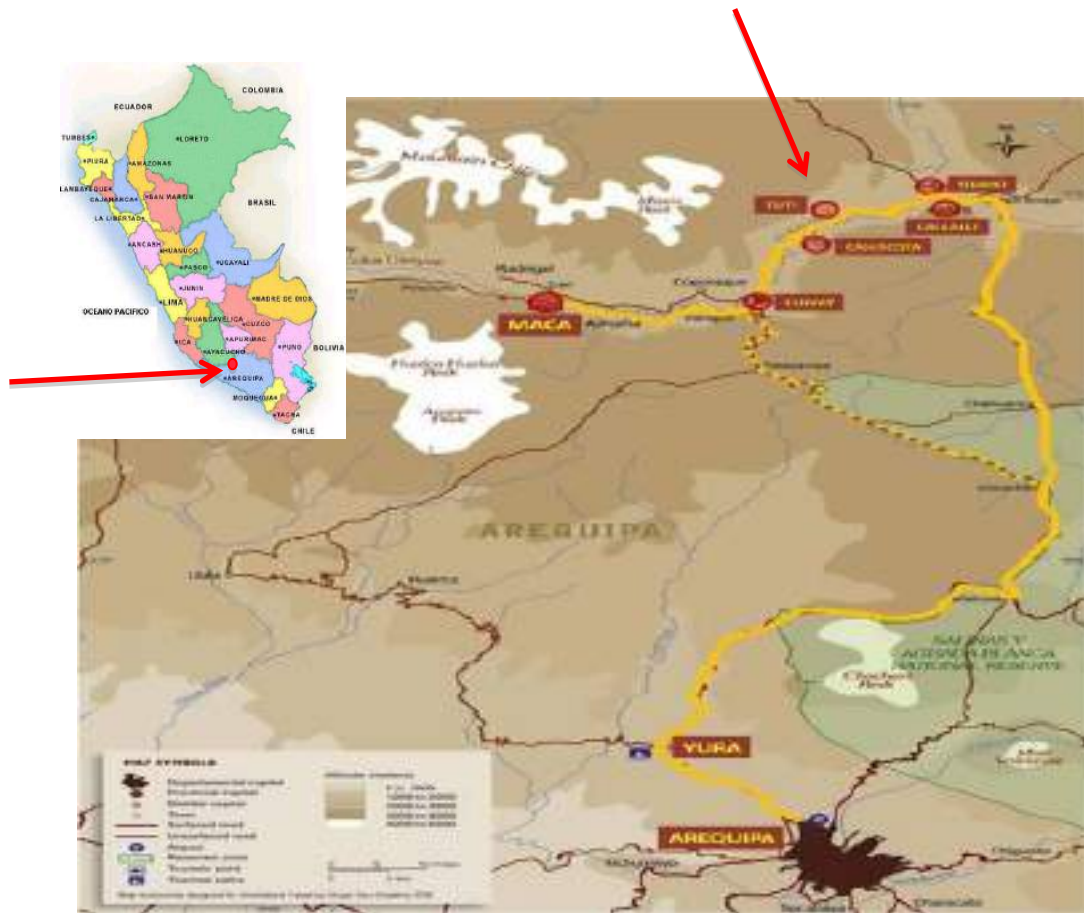
En este caso el Teniente de Alcalde nos acompañó en todo el recorrido mostrando su interés y agradecimiento por el proyecto.

UBICACIÓN: UTM 19L 0224180-8279685, a una altura de 4.253 m.s.n.m.



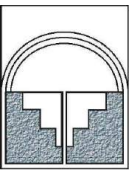


Sitio: PUMUNUTA
Distrito: TUTI
Provincia: CAYLLOMA
Departamento DE AREQUIPA



Informe completo en: EL RETO VERTICAL ANDINO EN AREQUIPA /Ukhupacha 2011.

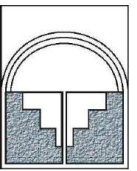
Pumunuta se sitúa a unos 3.000 m. al Sur Oeste de la Municipalidad de Tuti, quedando la carretera que une Chivay y Ccescca entre sus laderas escarpadas y la población de Tuti, dividiéndose desde la misma carretera.



Forma de acceso: El vehículo se estaciona en la puerta del ayuntamiento de Tuti quedando el comienzo del recorrido a 200 metros dirección a la carretera principal pasando junto a la iglesia. Los materiales se transportan en basters a pié.



Construcciones en la Entrada a la cavidad



Se realizó una progresión a pie siguiendo el sendero marcado. El acceso comenzó desde la carretera, en la localización 15°31'53,09"S - 71°32'58.28"O. hasta el lugar arqueológico UTM 19L 0224180-8279685.

MATERIALES UTILIZADOS

Cuerda: 1 de 30 m para asegurar a los arqueólogos.

Arnés: para asegurar a los arqueólogos.

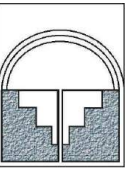


Casco con Linterna frontal: recomendando linternas Scurión por sus características para estos lugares.

Mosquetones: los necesarios para dar seguridad a los arqueólogos.

Anclajes y Taladro: no procede.





Estado de conservación de las colcas del interior