

## Cavernas, Grutas Y Cuevas De Ventanilla


**Toponimia:**
**Departamento:** Callao

**Provincia:** Callao

**Distrito:** VENTANILLA

**Categoría:** 1. SITIOS NATURALES

**Tipo:** m. Cavidades naturales

**Subtipo:** Grutas

**Jerarquía:** POR JERARQUIZAR

**Altitud:**

### Descripción:

Son una decena de Cuevas que miden entre dos a ocho metros de ancho en su entrada, diez a ochenta metros de profundidad y entre uno a doce metros de altura, paredes permanentemente húmedas, alguna de ellas interconectadas. La mayoría de las cuevas tienen al frente una llanura o planicie que fortalece la teoría que en tiempos remotos, esta zona se encontraba debajo del mar y que las cuevas son producto de la erosión marina. El territorio del distrito de Ventanilla está conformado geológicamente por cadenas cerros y colinas propias de la zona costera, las mismas que adoptan caprichosas formas producto de los procesos y transformaciones geonaturales. Se aprecia formaciones de sistemas morfogénicos, originado por los contrafuertes, la erosión eólica y marina dando origen a formaciones pétreas de diferentes formas (lagarto, zarcillo y tortuga) como también acantilados con grutas y cuevas cuyo ingreso visto del mar denota forma de ventanas, originando el nombre de "Ventanilla". Entre las cuevas conformantes tenemos: "Las Cuevas del Pirata", "La Cueva del Lobo", "La Cueva del Diablo", cada una con sus diversas historias. Cerca de estas cuevas existen extrañas e inmensas esculturas labradas en rocas con formas caprichosas como de los animales entre ellos tenemos: "El Cerro El Gran Caimán", "El Cerro Lagarto", "Cerro Tortuga", "Cerro León", enigmáticas figuras petrificadas en el tiempo y la imaginación. Existen fósiles en las cavernas así como murciélagos. La Cueva del Pirata, la Cueva del Murciélago, la Cueva del Diablo, son las más grandes, éstas cuevas son grutas que al ingresar poseen una abertura de 3.5 mts de altura que en su interior superan los seis metros, éstas cuevas interconectadas tienen una profundidad aproximada de ochenta metros. Existen además dos aberturas rocosas trapezoidales de unos seis, siete y dieciocho

metros de altura, ancho y espesor respectivamente que atraviesan cerros de origen volcánico y que simulan ser ventanas abiertas observadas desde sus respectivas frontis; uno de ellos mirando directamente el mar de Grau cuyo piso está bañado por las aguas y el otro en la base de una loma aislada mirando oblicuamente al océano, con una lagunita subterránea en uno de sus extremos. Al norte, en la isla Grande, existe una tercera abertura rocosa, casi con las mismas dimensiones que se observa como una ventana abierta. El túnel con catorce metros de altura y ocho de espesor al entrar se considera la cueva más alta del distrito de Ventanilla y cuyo ingreso es una parábola invertida. Más que una cueva, el Túnel es un paso a desnivel paralelo al mar de unos cuarenta metros de longitud que cruza una montaña. La salida en el otro extremo es un paralelogramo cuya altura es un paralelogramo cuya altura es de 6 mts y 1.5 mts de ancho.

### Estado actual :

Bueno

### Observaciones :

Están ubicadas en la cadena occidental al oeste de los cerros Salinas y el Perro, entre cien y doscientos metros de la orilla del mar y al sur de la parte central del litoral de Ventanilla.

### Ruta acceso al recurso:

Recorrido	Tramo	Detalle	Medio de Transporte	Vía de acceso	Distancia en kms./tiempo
1	-	Plaza Grau a Playa Costa Azul	Automóvil particular		30km/60min
1	-	Playa Costa Azul - Cavernas y Cuevas	A pie		0.4 km/15 minutos
1	-	Playa Costa Azul - Cavernas y Cuevas	Camioneta doble tracción		0.4 km/5 minutos

### Tipo de Ingreso:




Tipo de Ingreso	Observaciones
-----------------	---------------

Libre	Se recomienda asistir en grupo y contactarse con algun operador que ofrezca el paseo al recurso
-------	---

### Época propicia de visita al recurso:

Época propicia de visita al recurso	Hora de visita especificación	Especificación
Todo el Año	- 8.00am 15.00pm	

### Actividades desarrolladas dentro del recurso turístico:

Actividad	Tipo	Observación	
Otros	Toma de fotografías y filmaciones		
Paseos	Excursiones	Turismo Aventura	
Naturaleza	Observación de aves	Por la presencia del Mar y Humedales	

### Servicios Turísticos actuales fuera del recurso:

Instalación	Servicio	Tipo	Observación
Instalaciones Privadas	Alimentación	Restaurantes	Ventanilla
Instalaciones Privadas	Alimentación	Kioskos de comida y bebidas	Solo en epoca de verano de enero a marzo
Instalaciones Privadas	Lugares de Recreación	Juegos Infantiles	Canchas de Futbol

### Infraestructura básica fuera del recurso:

Infraestructura	Observación
Agua potable	En Ventanilla
Luz (Suministro Eléctrico)	En Ventanilla
Teléfono	En Ventanilla
Otros (Especificar)	posta medica/restaurantes

## Datos del Responsable

<b>Institución Encargada del llenado de la ficha(Dircetur/Gercetur)</b>	GOBIERNO REGIONAL DEL CALLAO
<b>Nombre(Persona(s) responsable(s) del inventario turístico)</b>	JOSE ESAU GUERRERO GELDRES
<b>Cargo</b>	
<b>Correo</b>	
<b>Teléfono</b>	
<b>Fuentes Bibliográfica</b>	LIBRO "VENTANILLA RIQUEZA E HISTORIA I", PRIMERA EDICIÓN, MARZO 2012, AUTOR: RICARDO ELIAS LARA ROMERO.
<b>Material Audiovisual actual del Recurso</b>	FOTO, VIDEOS
<b>Especificación</b>	IMAGENES Y VIDEOS COLGADOS EN INTERNET
<b>Referencia de las últimas intervenciones en el Recurso Turístico</b>	
<b>Fecha</b>	19/12/2012