

La Gruta De Millpo – Ricrican


Toponimia:
Departamento: Junín

Provincia: Tarma

Distrito: PALCAMAYO

Categoría: 1. SITIOS NATURALES

Tipo: m. Cavidades naturales

Subtipo: Grutas

Jerarquía: 1

Altitud:

Descripción:

La Gruta de Millpo se encuentra a 800 m. cerca del caserío de Ricricán a 12 Km. del Distrito de Palcamayo. La Gruta de Millpo tiene una entrada que mide aproximadamente entre 2 m. de altura por 1 m. de ancho, desde el ingreso va acompañado por las aguas de un hermoso riachuelo que ingresan conjuntamente a la Gruta, en cuanto a su recorrido es estrecho y de forma descendiente, en el trayecto se pueden apreciar estalagmitas con pequeñas formaciones naturales. Su recorrido a la actualidad solo ha sido explorado hasta los 250 m. de profundidad, dicha expedición fue realizada por el Sr. Ramiro Castro. En cuanto a las visitas a la Gruta de Millpo, deben de ser preferentemente en temporadas de verano, ya que el trayecto por la trocha carrozable hasta Ricrican es dificultoso e inseguro en temporadas de lluvia; del mismo modo que para el ingreso a la Gruta de Millpo también se les recomienda en temporadas de verano por que el pequeño riachuelo se seca y va haciendo de su ingreso más accesible para los visitantes.

Estado actual :

Se encuentra en regular estado de conservación.

Observaciones :

La ubicación geográfica de Palcamayo, nos da los siguientes datos con respecto a su posición:

Altitud: 4200 m.s.n.m.; Latitud: 11° 18 min. 54 seg. y Longitud: 75° 82 min. 11 seg.

Ruta acceso al recurso:

Recorrido	Tramo	Detalle	Medio de Transporte	Vía de acceso	Distancia en kms./tiempo
1	-	Plaza de Palcamayo, Ruta Cocón, Ricircán y Millpo	Camioneta doble tracción		11.2 Km / 1 h. 20 min
2	-	Quebrada Muñequo, Ricircán y Millpo	A pie		10 Km. 3 h. con 30 min.




Tipo de Ingreso:

Tipo de Ingreso	Observaciones
Libre	

Época propicia de visita al recurso:

Época propicia de visita al recurso	Hora de visita especificación	Especificación
Esporádicamente - Algunos meses	- Durante el día	Mayo- octubre

Actividades desarrolladas dentro del recurso turístico:

Actividad	Tipo	Observación	.
Otros	Toma de fotografías y filmaciones		
Naturaleza	Observación de flora		
Deportes / Aventura	Caminata/Trekking	En sus alrededores	

Servicios Turísticos actuales fuera del recurso:

Instalación	Servicio	Tipo	Observación
Instalaciones Privadas	Alimentación	Restaurantes	Todos los servicios ofrecidos en el Distrito de Palcamayo
Instalaciones Privadas	Otros Servicios Turísticos	Oficina de Información	
Instalaciones Privadas	Otros Servicios Turísticos	Servicios Higiénicos	
Instalaciones Privadas	Otros Servicios Turísticos	Servicio de Internet	
Instalaciones Privadas	Otros Servicios Turísticos	Venta de Material para Fotografía	

Infraestructura básica dentro del recurso:

Infraestructura	Observación
Otra	

Infraestructura básica fuera del recurso:

Infraestructura	Observación
Agua potable	Toda infraestructura en el distrito de Palcamayo
Desagüe	
Luz (Suministro Eléctrico)	
Teléfono	

Datos del Responsable

Institución Encargada del llenado de la ficha(Dircetur/Gercetur)	DIRCETUR JUNIN / MUNICIPALIDAD DISTRITAL DE PALCAMAYO
Nombre(Persona(s) responsable(s) del inventario turístico)	LIC. GREGORIA FLORES LOAIZA
Cargo	
Correo	

Teléfono	
Fuentes Bibliográfica	INVENTARIO TURÍSTICO DEL DISTRITO DE PALCAMAYO
Material Audiovisual actual del Recurso	FOTO
Especificación	
Referencia de las últimas intervenciones en el Recurso Turístico	
Fecha	24/09/2012