

La Gruta De Millpo Cauquirán



Toponimia:

Departamento: Junín

Provincia: Tarma

Distrito: PALCAMAYO

Categoría: 1. SITIOS NATURALES

Tipo: m. Cavidades naturales

Subtipo: Grutas

Jerarquía: 1

Altitud:

Descripción:

La Gruta de Millpo se encuentra situado a 10 minutos de la Plaza de Cauquirán, en la actualidad la gruta solo ha sido explorada hasta los 800 m. de profundidad, expedición que fue realizada por el Sr. Ramiro Castro. En cuanto al ingreso hacia la gruta es estrecho y de forma descendiente con bajadas de hasta 10 metros a pique que lo acompañan en todo el tramo hasta llegar al final de la gruta. En el trayecto se pueden encontrar estalagmitas y estalactitas con pequeñas formaciones naturales. Según versiones del Sr. Ramiro Castro, los 800 m. de profundidad, vendría a ser el fin de la gruta ya que en dicho lugar aparece una poza de agua que se cree tiene conexión con el sifón de la Gruta de Huagapo. En cuanto a la visita a la Gruta de Millpo – Cauquirán, se les recomienda preferentemente en temporadas de verano ya que en estas fechas baja el nivel del agua haciendo de su acceso más fácil, asimismo; para su ingreso se debe de tener a la mano sogas y linternas.

Estado actual :

Su estado actual es bueno.

Observaciones :

La ubicación geográfica de Palcamayo, nos da los siguientes datos con respecto a su posición: Altitud: 4100 m.s.n.m.; Latitud: 11° 10 min. 26 seg. y Longitud: 75° 70 min. 11 seg.

Ruta acceso al recurso:

Recorrido	Tramo	Detalle	Medio de Transporte	Vía de acceso	Distancia en kms./tiempo
1	-	1.Plaza de Palcamayo, Cauquirán y Millpo	Automóvil particular		11.2 Km. / a 1 hora 20 min.




Tipo de Ingreso:

Tipo de Ingreso	Observaciones
Libre	

Época propicia de visita al recurso:

Época propicia de visita al recurso	Hora de visita especificación	Especificación
Esporádicamente - Algunos meses	- Durante el día	Mayo y Octubre

Actividades desarrolladas dentro del recurso turístico:

Actividad	Tipo	Observación	.
Otros	Toma de fotografías y filmaciones		
Naturaleza	Observación de flora		
Deportes / Aventura	Caminata/Trekking		

Servicios Turísticos actuales fuera del recurso:

Instalación	Servicio	Tipo	Observación
Instalaciones Privadas	Alimentación	Restaurantes	Todos los servicios ofrecidos en el Distrito de Palcamayo
Instalaciones Privadas	Otros Servicios Turísticos	Oficina de Información	

Instalaciones Privadas	Otros Servicios Turísticos	Servicios Higiénicos	
Instalaciones Privadas	Otros Servicios Turísticos	Servicio de Internet	
Instalaciones Privadas	Otros Servicios Turísticos	Venta de Material para Fotografía	

Infraestructura básica dentro del recurso:

Infraestructura	Observación
Otra	

Infraestructura básica fuera del recurso:

Infraestructura	Observación
Agua potable	Toda la Infraestructura del Distrito de Palcamayo
Desagüe	
Luz (Suministro Eléctrico)	
Teléfono	

Datos del Responsable

Institución Encargada del llenado de la ficha(Dircetur/Gercetur)	DIRCETUR JUNIN / MUNICIPALIDAD DISTRITAL DE PALCAMAYO
Nombre(Persona(s) responsable(s) del inventario turístico)	GREGORIA FLORES LOAIZA
Cargo	
Correo	
Teléfono	
Fuentes Bibliográfica	INVENTARIO TURÍSTICO DEL DISTRITO DE PALCAMAYO
Material Audiovisual actual del Recurso	FOTO
Especificación	

Referencia de las últimas intervenciones en el Recurso Turístico	
Fecha	25/09/2012