

## Cueva De Almendras



**Toponimia:**

**Departamento:** San Martín

**Provincia:** Huallaga

**Distrito:** SAPOSOA

**Categoría:** 1. SITIOS NATURALES

**Tipo:** m. Cavidades naturales

**Subtipo:** Grutas

**Jerarquía:** POR JERARQUIZAR

**Altitud:**

### Descripción:

En su parte frontal presenta una estructura de piedras rectangulares medianas, conformando una entrada de 1,80 metro de alto por 1,50 metro de ancho. El inicio del recorrido presenta graderías de piedra, las que son fáciles de descender, cuenta con un tragaluz a 10 metros de la entrada. El predominio de material rocoso es piedra caliza, la que es erosionada por las infiltraciones de agua provenientes del techo, así, con el tiempo, ha conformado depósitos denominados estalactitas y estalagmitas con formas bastante caprichosas. Así mismo, las infiltraciones generan la presencia de pequeños flujos de agua subterránea que aparecen y desaparecen por tramos cortos. En algunas de las pozas que se forman al interior de la cueva, con la ayuda de lámparas, se puede observar pequeños peces adaptados a estas condiciones de total oscuridad. Estos carecen de pigmentación y no presentan ojos. La cueva cuenta con una estructura de piedras rectangulares medianas en la entrada, con una puerta de 1,80 m de alto por 1,50 m de ancho, que nos permite ingresar con gran facilidad. En el interior, la cueva presenta una forma ovalada con una altura de 11m y 45 m de longitud angular en la base y ovalado en el techo, con predominio de arcilla. La caverna se ramifica en 4 túneles que se estrechan en su longitud. Existen formaciones de depósitos: Estalactitas y estalagmitas. En una parte de la cueva encontramos la presencia de agua subterránea que en su interior hay flora y fauna.

### Particularidades:

Este recurso turístico fue reconocido con RESOLUCION DE ALCALDIA N° 263-2012-MPH con fecha 07 de Diciembre de 2012 por su belleza natural.

### Estado actual :

El recurso se encuentra en estado natural.

### Observaciones :

Ubicada a 12.5 Km. de la ciudad de Saposoa, a través de una trocha carrozable. En interior de la cueva se percibe olor a azufre y escasez de oxígeno. Durante los meses de enero a abril, hay barro en el camino por las fuertes precipitaciones.

### Ruta acceso al recurso:

Recorrido	Tramo	Detalle	Medio de Transporte	Vía de acceso	Distancia en kms./tiempo
1	-	Ciudad de Saposoa - Caserío Almendras	Automóvil particular		9 Km /45 Minutos
2	-	Caserío Almendras- cueva	A pie		3.5 Km. /1 Hora

### Tipo de Ingreso:





Tipo de Ingreso	Observaciones
Libre	

### Época propicia de visita al recurso:

Época propicia de visita al recurso	Hora de visita especificación	Especificación
Esporádicamente - Algunos meses	- De 8:00 a.m. a 4:00 p.m.	Abril a Diciembre

### Actividades desarrolladas dentro del recurso turístico:

Actividad	Tipo	Observación	.

Otros	Toma de fotografías y filmaciones		
Paseos	Excursiones		
Naturaleza	Observación de fauna		
Naturaleza	Observación de flora		

### Servicios Turísticos actuales fuera del recurso:

Instalación	Servicio	Tipo	Observación
Instalaciones Privadas	Alojamiento	Otros (Especificar)	Hospedajes
Instalaciones Privadas	Alimentación	Restaurantes	
Instalaciones Privadas	Alimentación	Bares	
Instalaciones Privadas	Alimentación	Fuentes de soda	
Instalaciones Privadas	Alimentación	Kioskos de comida y bebidas	
Instalaciones Privadas	Alimentación	Venta de comida Rápida	
Instalaciones Privadas	Lugares de Recreación	Discotecas	Todos los servicios en la ciudad de Saposoa.
Instalaciones Privadas	Otros Servicios Turísticos	Bancos - Cajeros	
Instalaciones Privadas	Otros Servicios Turísticos	Servicio de Correos	
Instalaciones Privadas	Otros Servicios Turísticos	Servicio de Estacionamiento	
Instalaciones Privadas	Otros Servicios Turísticos	Servicio de Fax	
Instalaciones Privadas	Otros Servicios Turísticos	Servicio de Internet	
Instalaciones Privadas	Otros Servicios Turísticos	Tópico	
Instalaciones Privadas	Otros Servicios Turísticos	Venta de Material para Fotografía	

Instalaciones Privadas	Otros Servicios Turísticos	Otros (Especificar)	Servicio de mototaxi, hospitales, PNP
------------------------	----------------------------	---------------------	---------------------------------------

### Infraestructura básica fuera del recurso:

Infraestructura	Observación
Agua potable	Distrito de Saposoa
Alcantarillado sanitario	Distrito de Saposoa
Desagüe	Distrito de Saposoa
Luz (Suministro Eléctrico)	Distrito de Saposoa
Teléfono	Distrito de Saposoa
Señalización turística	Distrito de Saposoa

### Datos del Responsable

<b>Institución Encargada del llenado de la ficha(Dircetur/Gercetur)</b>	DIRECTUR SAN MARTIN
<b>Nombre(Persona(s) responsable(s) del inventario turístico)</b>	LAURA ISABEL ALARCON LUDEÑA
<b>Cargo</b>	
<b>Correo</b>	
<b>Teléfono</b>	
<b>Fuentes Bibliográfica</b>	DATOS REFERENCIALES DEL TURISMO EN EL DISTRITO DE SAPOSOA- MUNICIPALIDAD PROVINCIAL DEL HUALLAGA.FOLLETO AÑO III - N° 02 - 2009 ANTORCHA RAYMONDINA DE LA I.E ANTONIO RAYMONDI
<b>Material Audiovisual actual del Recurso</b>	FOTO, VIDEOS
<b>Especificación</b>	
<b>Referencia de las últimas intervenciones en el Recurso Turístico</b>	
<b>Fecha</b>	20/05/2013