

Cueva De Los Franceses



Toponimia:

Departamento: San Martín

Provincia: Mariscal Cáceres

Distrito: HUICUNGO

Categoría: 1. SITIOS NATURALES

Tipo: m. Cavidades naturales

Subtipo:

Jerarquía: POR JERARQUIZAR

Altitud:

Descripción:

En el interior de la cueva se observa la presencia de elementos minerales como el cuarzo y la formación de estalactitas y estalagmitas además se origina la acumulación de líquidos filtrados que su paso van formando pequeñas pozas. La cueva tiene las siguientes dimensiones, 2. 5 metros hasta 10 m de altura, 2 m de ancho y 100 m de profundidad. Está conformada por ambientes totalmente oscuros, con pisos de características rocosas. El clima es frío por la ausencia de los rayos del sol. Es refugio de especies de aves como los guácharos y de murciélagos. El nombre de la mencionada cueva, se debe a la historia de dos ciudadanos franceses que ingresaron hasta el fondo de la cueva, creyendo que al interior había oro, en su afán de buscar riqueza llevó a la muerte a uno de ellos, de allí el nombre de "Cueva de los Franceses".

Particularidades:

El recurso fue reconocido por la Municipalidad Provincial de Mariscal Cáceres con documento acuerdo de concejo N° 040-2013-MPMC-J/CM de fecha 27 de febrero del 2013.

Estado actual :

El recurso se encuentra en su estado natural, encontrando en el interior del parque abiseo.

Observaciones :

El recurso se encuentra a una altura 553 m.s.n.m, en las coordenadas 9175104, 291276, 18M

Ruta acceso al recurso:

Recorrido	Tramo	Detalle	Medio de Transporte	Vía de acceso	Distancia en kms./tiempo
1	-	Juanjui - Huicungo	Automóvil particular		22 Km/30 minutos
2	-	Huicungo - Puesto de Control Churo	Bote		20 Km/ 1:40 minutos
3	-	Puesto Churo-embarcado	Bote		500 metros/5 minutos
4	-	Embarcadero - Cueva Franceses	A pie		4 Km/ 2 horas

Tipo de Ingreso:






Tipo de Ingreso	Observaciones
Semi-restringido(previo permiso)	Previo permiso SERNANP - Parque Nacional Río Abiseo, con una semana de antelación con solicitud al sr. Victor Hugo Macedo Cuenca jefe del parque.

Época propicia de visita al recurso:

Época propicia de visita al recurso	Hora de visita especificación	Especificación
Esporádicamente - Algunos meses	- 8:00 am a 3: 00 pm	Meses Abril a Setiembre

Actividades desarrolladas dentro del recurso turístico:

Actividad	Tipo	Observación	.
Otros	Toma de fotografías y filmaciones		

Paseos	Excursiones		
Naturaleza	Observación de fauna		
Naturaleza	Observación de flora		
Naturaleza	Observación de aves		
Deportes / Aventura	Caminata/Trekking		

Servicios Turísticos actuales fuera del recurso:

Instalación	Servicio	Tipo	Observación
Instalaciones Privadas	Alimentación	Kioskos de comida y bebidas	

Infraestructura básica dentro del recurso:

Infraestructura	Observación
Señalización turística	

Infraestructura básica fuera del recurso:

Infraestructura	Observación
Agua potable	Todos los servicios en el Distrito de Huicungo
Desagüe	
Luz (Suministro Eléctrico)	
Teléfono	

Datos del Responsable

Institución Encargada del llenado de la ficha(Dircetur/Gercetur)	DIRCETUR SAN MARTÍN -DIRECCIÓN SUB-REGIONAL DE COMERCIO EXTERIOR Y TURISMO JUANJUI
Nombre(Persona(s) responsable(s) del inventario turístico)	LAURA ISABEL ALARCON LUDEÑA
Cargo	
Correo	

Teléfono	
Fuentes Bibliográfica	PLAN MAESTRO DEL PARQUE NACIONAL DEL RÍO ABISEO, INRENA 2003
Material Audiovisual actual del Recurso	FOTO, VIDEOS
Especificación	
Referencia de las últimas intervenciones en el Recurso Turístico	
Fecha	14/05/2013