

Cueva De Armanayacu


Toponimia:
Departamento: San Martín

Provincia: Huallaga

Distrito: SAPOSOA

Categoría: 1. SITIOS NATURALES

Tipo: m. Cavidades naturales

Subtipo: Grutas

Jerarquía: POR JERARQUIZAR

Altitud:

Descripción:

Se inicia con una caminata desde el caserío de Armanayacu, entre bosques altos y empinados cerros, se sortean senderos y paisajes cargados de vegetación diversificada, durante el camino nos acompaña a la margen izquierda el impresionante Rio Shima, contribuyendo aún más a la belleza paisajística del lugar. Después de 1 hora y media de caminata nos encontramos con una puerta de ingreso de 4 metros de alto por 10 metros de ancho en forma diagonal. Ingresar a la cueva es toda una aventura, encontrando en su interior salones amplios, estos a su vez se ramifican en 3 a 4 túneles sin saber su fin. También podemos observar la formación de estalactitas y estalagmitas con formas de columnas torneadas entre otras figuras. Ingresando a unos 138 metros hay presencia de agua subterránea que aparece hasta un corto tramo de aproximadamente 8 metros, en una especie de callejón de 1.30 metro de ancho, es necesario cruzar para continuar el recorrido. Según algunos expedicionarios llegaron a ingresar hasta un total de 300 metros sin encontrar una salida. Existen variedades de murciélagos.

Particularidades:

La Municipalidad Provincial de Huallaga realizó el reconocimiento al recurso por sus características particularidades con RESOLUCION DE ALCALDIA N° 263-2012-MPH con fecha 07 de Diciembre de 2012.

Estado actual :

Buen estado de conservación.

Ruta acceso al recurso:

Recorrido	Tramo	Detalle	Medio de Transporte	Vía de acceso	Distancia en kms./tiempo
1	-	Ciudad de Saposoa - Caserío Dorado	Camioneta doble tracción		13.50 Km /45 Minutos
2	-	Caserío Dorado Caserío Armanayacu	A pie		4 Km. /45 Minutos
3	-	Caserío Armanayacu - Cueva	A pie		2 Km./1 Hora




Tipo de Ingreso:



Tipo de Ingreso	Observaciones
Libre	

Época propicia de visita al recurso:

Época propicia de visita al recurso	Hora de visita especificación	Especificación
Esporádicamente - Algunos meses	- De 8:00 a.m. a 4:00 p.m.	Meses: Junio a Setiembre

Actividades desarrolladas dentro del recurso turístico:

Actividad	Tipo	Observación	.
Otros	Toma de fotografías y filmaciones		
Paseos	Excursiones		
Naturaleza	Observación de flora		

Naturaleza	Observación de aves		
Deportes / Aventura	Caminata/Trekking		

Servicios Turísticos actuales fuera del recurso:

Instalación	Servicio	Tipo	Observación
Instalaciones Privadas	Alojamiento	Otros (Especificar)	Hospedajes
Instalaciones Privadas	Alimentación	Restaurantes	En la ciudad de Saposoa
Instalaciones Privadas	Alimentación	Bares	En la ciudad de Saposoa
Instalaciones Privadas	Alimentación	Fuentes de soda	En la ciudad de Saposoa
Instalaciones Privadas	Alimentación	Kioskos de comida y bebidas	En la ciudad de Saposoa
Instalaciones Privadas	Alimentación	Venta de comida Rápida	En la ciudad de Saposoa
Instalaciones Privadas	Lugares de Recreación	Discotecas	En la ciudad de Saposoa
Instalaciones Privadas	Otros Servicios Turísticos	Bancos - Cajeros	En la ciudad de Saposoa
Instalaciones Privadas	Otros Servicios Turísticos	Servicio de Correos	En la ciudad de Saposoa
Instalaciones Privadas	Otros Servicios Turísticos	Servicio de Estacionamiento	En la ciudad de Saposoa
Instalaciones Privadas	Otros Servicios Turísticos	Servicio de Fax	En la ciudad de Saposoa
Instalaciones Privadas	Otros Servicios Turísticos	Servicio de Internet	En la ciudad de Saposoa
Instalaciones Privadas	Otros Servicios Turísticos	Tópico	En la ciudad de Saposoa
Instalaciones Privadas	Otros Servicios Turísticos	Venta de Material para Fotografía	En la ciudad de Saposoa
Instalaciones Privadas	Otros Servicios Turísticos	Otros (Especificar)	Servicio de mototaxi, hospitales, PNP

Infraestructura básica fuera del recurso:

Infraestructura	Observación
Agua potable	En la ciudad de Saposoa
Alcantarillado sanitario	En la ciudad de Saposoa
Desagüe	En la ciudad de Saposoa
Luz (Suministro Eléctrico)	En la ciudad de Saposoa
Teléfono	En la ciudad de Saposoa
Señalización turística	En la ciudad de Saposoa

Datos del Responsable

Institución Encargada del llenado de la ficha(Dircetur/Gercetur)	DIRCETUR SAN MARTÍN
Nombre(Persona(s) responsable(s) del inventario turístico)	LAURA ISABEL ALARCON LUDEÑA
Cargo	
Correo	
Teléfono	
Fuentes Bibliográfica	ARCHIVOS DIRECCIÓN SUB- REGIONAL DE COMERCIO EXTERIOR Y TURISMO JUANJUI 2011
Material Audiovisual actual del Recurso	FOTO
Especificación	
Referencia de las últimas intervenciones en el Recurso Turístico	
Fecha	20/05/2013