

Cueva De Sia Sia



| | |
|----------------------|---------------------|
| Departamento: | Pasco |
| Provincia: | Oxapampa |
| Distrito: | CHONTABAMBA |
| Categoría: | 1. SITIOS NATURALES |
| Tipo: | Cavidades naturales |
| Subtipo: | Grutas |
| Jerarquía: | 2 |

Descripción:

La cueva de Sia Sia se encuentra en medio de un paisaje de abundante vegetación al que sólo es posible ingresar caminando. Se menciona que obtiene su nombre a partir de una planta denominada Sia Sia, conocida por los lugareños por el particular olor que emana. Su interior es bastante húmedo y se pueden observar estalactitas y estalagmitas. Además, en las profundidades de esta cueva existen corrientes de aguas y se conoce la presencia de murciélagos. Se calcula que tiene una capacidad de carga limitada, es decir, un espacio para máximo 10 personas dentro de ella al mismo tiempo.

Particularidades:

Recurso situado dentro de la Reserva de Biósfera Oxapampa-Asháninka-Yánesha reconocida por la UNESCO en Junio de 2010.

Estado actual :

Regular. Su condición actual no es ideal para recibir visitantes, se necesita mejorar el acceso y asegurar que los visitantes cuenten con un equipo seguro para ingresar.

Observaciones :

Ubicada a aproximadamente 30 minutos del distrito de Chontabamba en la vía que llega al sector Pusapno.

Tipo de Visitante:

| Tipo de Visitante | Cantidad | Fuente de Datos | Año |
|-------------------|----------|-----------------|-----|
| Local | | | |
| Nacional | | | |

Acceso hacia el recurso:

| Acceso hacia el recurso | Tipo | Observación |
|-------------------------|-----------------------------|-------------|
| Terrestre | Automóvil Particular | |
| Terrestre | Otros (Especificar el Tipo) | MOTO |
| Terrestre | A pie | |

Ruta acceso al recurso:

| Recorrido | Tramo | Detalle | Acceso | Medio de Transporte | Vía de acceso | Distancia en kms./tiempo |
|-----------|-------|---|-----------|-----------------------------|---------------|-------------------------------|
| 1 | - | Plaza Principal - Puente Suárez | Terrestre | Automóvil Particular | | 3.3 kms / 4 minutos |
| 1 | - | Puente Suárez - Ingreso Vía a Pusapno | Terrestre | Automóvil Particular | | 6 kms / 9 minutos |
| 1 | - | Ingreso Vía a Pusapno - Ingreso a Cueva | Terrestre | Automóvil Particular | | 13 kms / 20 minutos |
| 1 | - | Plaza Principal - Puente Suárez | Terrestre | Otros (Especificar el Tipo) | | 3.3 kms / 5 minutos (en Moto) |

| | | | | | |
|---|---|---|-----------|-----------------------------|-------------------------------|
| 1 | - | Puente Suárez - Ingreso Vía a Pusapno | Terrestre | Otros (Especificar el Tipo) | 6 kms / 12 minutos (en Moto) |
| 1 | - | Ingreso Vía a Pusapno - Ingreso a Cueva | Terrestre | Otros (Especificar el Tipo) | 13 kms / 22 minutos (en Moto) |
| 1 | - | Ingreso a Cueva - Cueva de Sia Sia | Terrestre | A pie | 850 metros / 10 minutos |

Tipo de Ingreso:

| Tipo de Ingreso | Observaciones |
|----------------------------------|--|
| Semi-restringido(previo permiso) | Sólo con operadores turísticos locales autorizados |




Época propicia de visita al recurso:

| Época propicia de visita al recurso | Hora de visita especificación | Especificación |
|-------------------------------------|-------------------------------|--------------------|
| Esporádicamente - Algunos meses | - 8am - 3pm | De Abril a Octubre |

Infraestructura fuera del recurso:

| Infraestructura | Observación |
|----------------------------|---------------------------------|
| Agua potable | Chontabamba |
| Alcantarillado | Chontabamba |
| Desagüe | Chontabamba |
| Luz (Suministro Eléctrico) | Chontabamba |
| Teléfono | Chontabamba - Cobertura parcial |
| Señalización | Chontabamba - Puede mejorarse |

Actividades desarrolladas dentro del recurso turístico:

| Actividad | Tipo | . |
|------------|--------------------------|---|
| Naturaleza | Observación de aves |  |
| Otros | Estudios e Investigación |  |
| Naturaleza | Observación de flora |  |

Servicios actuales fuera del recurso:

| Servicio | Tipo | Observación |
|----------------------------|---------------------------------|---|
| Alojamiento | Hoteles(especificar categorías) | Ciudad de Oxapampa |
| Alojamiento | Hostales | Chontabamba, Ciudad de Oxapampa |
| Alojamiento | Albergues | Chontabamba |
| Alojamiento | Casa de Hospedaje | Chontabamba, Ciudad de Oxapampa |
| Alimentación | Restaurantes | Chontabamba, Ciudad de Oxapampa |
| Alimentación | Bares | Ciudad de Oxapampa |
| Alimentación | Cafeterías | Ciudad de Oxapampa |
| Alimentación | Fuentes de soda | Chontabamba, Ciudad de Oxapampa |
| Lugares de Recreación | Discotecas | Ciudad de Oxapampa |
| Lugares de Recreación | Casinos de Juego | Ciudad de Oxapampa |
| Otros Servicios Turísticos | Venta de artesanía | Chontabamba, Ciudad de Oxapampa |
| Otros Servicios Turísticos | Agencia de Viajes | Ciudad de Oxapampa |
| Otros Servicios Turísticos | Bancos - Cajeros | Ciudad de Oxapampa - Sólo Banco de la Nación y Banco de Crédito |

Datos del Responsable

| | |
|-------------------------|---|
| Propiedad Actual | PRIVADA - PROPIETARIOS DEL PREDIO 156GH |
|-------------------------|---|

| | |
|--|---|
| Administrado por | PROPIETARIOS DEL PREDIO 156GH |
| Fuente Bibliográfica | "ACTUALIZACIÓN DEL INVENTARIO DE RECURSOS TURÍSTICOS DE OXAPAMPA" 2012- 2013, ELABORADO POR ONG DESCO - PALOMA PREVOST MACO |
| Material Audiovisual | FOTO |
| Especificación | |
| Institución encargada del llenado de la ficha | DIRCETUR OFICINA ZONAL OXAPAMPA - DIRCETUR PASCO Y ONG DESCO |
| Persona encargada del llenado de la ficha | VANESSA SCHAUS ZEVALLOS |
| Fecha | 4/15/2013 |