

Campana Machay



Toponimia:

Departamento: Pasco

Provincia: Pasco

Distrito: SAN FRANCISCO DE ASÍS DE YARUSYACAN

Categoría: 1. SITIOS NATURALES

Tipo: m. Cavidades naturales

Subtipo: Grutas

Jerarquía: POR JERARQUIZAR

Altitud:

Descripción:

Se encuentra ubicado al norte de la ciudad de Cerro de Pasco, a 6.5 km de distancia del pueblo de Yarusyacan, a una altitud de 4,151 m.s.n.m. Campana Machay es una cueva que tiene la forma de una campana, mide de 8 a 10 mt de altura aproximadamente. En su interior tiene estalactitas de regular dimensión, formadas por las filtraciones de agua, una de ellas tiene la forma de un badajo que al tocarla emite un sonido similar al de una campana y es de ahí que deriva su nombre. Su paisaje es agreste por la presencia de cerros rocosos, las laderas de los cerros son áreas de cultivo de papa, olluco y otros tubérculos. Esta zona es habitad de pito (*Colaptes rupícola*), lico lico y viscachas (*Lagidium peruvianum*) Desde aquí se tiene una hermosa vista de los pueblo de Machcán, Cochac y del sitio arqueológico de Picurco.

Estado actual :

Se encuentra en regular estado de conservación, algunas estalactitas se han roto por la acción del hombre.

Observaciones :

Se encuentra ubicado en el Centro Poblado de Machcan en las coordenadas: 18L 0366649 UTM 8834368 a una altitud de 4,151 m.s.n.m.

Ruta acceso al recurso:

Recorrido	Tramo	Detalle	Medio de Transporte	Vía de acceso	Distancia en kms./tiempo
1	-	Cerro de Pasco - Chicrín - Batanchacra	Taxi		46 km - 1 hora
1	-	Batanchacra - Yarusacan	Taxi		8 km - 15 min
1	-	Yarusyacan - Machcán	Taxi		7.5 km - 15 min
1	-	Machcán - Campana Machay	A pie		500 m - 10 min




Tipo de Ingreso:





Tipo de Ingreso	Observaciones
Libre	

Época propicia de visita al recurso:

Época propicia de visita al recurso	Hora de visita especificación	Especificación
Esporádicamente - Algunos meses	- Desde las 8:00 am hasta las 3:00 pm	De abril a octubre

Actividades desarrolladas dentro del recurso turístico:

Actividad	Tipo	Observación	.
Otros	Toma de fotografías y filmaciones		
Paseos	Excursiones		
Naturaleza	Observación de fauna	vizcachas	

Naturaleza	Observación de flora		
Naturaleza	Observación de paisaje		
Naturaleza	Observación de aves		
Deportes / Aventura	Caminata/Trekking		

Servicios Turísticos actuales fuera del recurso:

Instalación	Servicio	Tipo	Observación
Instalaciones Privadas	Alojamiento	Hoteles (especificar categorías)	En la ciudad Cerro de Pasco
Instalaciones Privadas	Alojamiento	Apart-hoteles (especificar categorías)	En la ciudad Cerro de Pasco
Instalaciones Privadas	Alojamiento	Hostales (especificar categorías)	En la ciudad Cerro de Pasco
Instalaciones Privadas	Alimentación	Restaurantes	En la ciudad Cerro de Pasco
Instalaciones Privadas	Alimentación	Bares	En la ciudad Cerro de Pasco
Instalaciones Privadas	Alimentación	Cafeterías	En la ciudad Cerro de Pasco
Instalaciones Privadas	Alimentación	Fuentes de soda	En la ciudad Cerro de Pasco
Instalaciones Privadas	Alimentación	Kioskos de comida y bebidas	En la ciudad Cerro de Pasco
Instalaciones Privadas	Lugares de Recreación	Discotecas	En la ciudad Cerro de Pasco
Instalaciones Privadas	Lugares de Recreación	Casinos de Juego	En la ciudad Cerro de Pasco
Instalaciones Privadas	Lugares de Recreación	Night Clubs	En la ciudad Cerro de Pasco
Instalaciones Privadas	Lugares de Recreación	Juegos Infantiles	En la ciudad Cerro de Pasco

Instalaciones Privadas	Otros Servicios Turísticos	Alquiler de equipo para turismo aventura	en el ISTP Pasco, especialidad de Guia Oficial de Turismo
Instalaciones Privadas	Otros Servicios Turísticos	Bancos - Cajeros	En la ciudad Cerro de Pasco
Instalaciones Privadas	Otros Servicios Turísticos	Oficina de Información	En la ciudad Cerro de Pasco
Instalaciones Privadas	Otros Servicios Turísticos	Servicios Higiénicos	En la ciudad Cerro de Pasco
Instalaciones Privadas	Otros Servicios Turísticos	Servicio de Correos	En la ciudad Cerro de Pasco
Instalaciones Privadas	Otros Servicios Turísticos	Servicio de Internet	En la ciudad Cerro de Pasco
Instalaciones Privadas	Otros Servicios Turísticos	Tópico	En la ciudad Cerro de Pasco
Instalaciones Privadas	Otros Servicios Turísticos	Venta de Material para Fotografía	En la ciudad Cerro de Pasco
Instalaciones Privadas	Otros Servicios Turísticos	Otros (Especificar)	Grifos y talleres mecanicos

Infraestructura básica dentro del recurso:

Infraestructura	Observación
Otra	

Infraestructura básica fuera del recurso:

Infraestructura	Observación
Agua potable	En el pueblo de Yarusyacan y Machcan
Desagüe	En el pueblo de Yarusyacan
Luz (Suministro Eléctrico)	En el pueblo de Yarusyacan y Machcan
Teléfono	En el pueblo de Yarusyacan y Machcan
Otros (Especificar)	telecomunicaciones: radio e internet
Señalización turística	En el pueblo de Yarusyacan y Machcan

Datos del Responsable

Institución Encargada del llenado de la ficha(Dircetur/Gercetur)	DIRECCIÓN REGIONAL DE COMERCIO EXTERIOR Y TURISMO PASCO
Nombre(Persona(s) responsable(s) del inventario turístico)	LIC. MEDALIH ELVIRA SOTO GALARZA
Cargo	
Correo	
Teléfono	
Fuentes Bibliográfica	
Material Audiovisual actual del Recurso	FOTO
Especificación	
Referencia de las últimas intervenciones en el Recurso Turístico	
Fecha	25/02/2013