

Cerro Pumarratanga



Departamento:	Pasco
Provincia:	Pasco
Distrito:	SAN FRANCISCO DE ASÍS DE YARUSYACAN
Categoría:	1. SITIOS NATURALES
Tipo:	a. Montañas
Subtipo:	Cerros
Jerarquía:	

Descripción:

Se encuentra ubicado al norte de la ciudad de Cerro de Pasco, a 9km de distancia del pueblo de Yarusyacán. Es el cerro más alto del distrito de San Francisco de Asís de Yarusyacán, alcanza una altitud máxima de 4,567 m.s.n.m. Desde su cima se tiene una vista panorámica de la cadena central de los Andes. Por su lado este sus altitudes ascienden de los 4,248 a 4,550 m.s.n.m. En sus cumbres existe una cueva de grandes dimensiones que tiene de 25 a 30 mts de altura aproximadamente, en esta cueva los lugareños acostumbran realizar rituales mágicos (pagos o mesas), también existen varios tragaderos (hoyos) naturales de regular profundidad. Desde este lugar se tiene una vista panorámica de la compañía minera Atacocha, pueblo de Cochapampa y Machcán. En su lado oeste sus altitudes ascienden de los 4000 a 4,567 m.s.n.m, por esta zona existe numerosos abrigos rocosos, cuevas, cavernas que hoy en día son refugios de las aves del lugar. La topografía de Pumarratanga es accidentada y rocosa. El lugar es habitad de vizcachas (*Lagidium peruvianum*), zorrillos y aves como perdiz, lico lico, gavián (*Parabuteo unicinctus*), dominico, pajaritos. En las zonas altas la flora es básicamente ichu en las zonas bajas quinales, cactus y pastos naturales.

Estado actual :

Se encuentra en buen estado de conservación, no presenta problemas ambientales .

Observaciones :

Se encuentra ubicado en el barrio Cochapampa, Centro Poblado de Machcán, su cima se

encuentra en las coordenadas 18L 0366222 UTM 8831752 a una altitud de 4,567 m.s.n.m, la cueva se ubica en las coordenadas 18L 0366286 UTM 8831799 a una altitud de 4,484 m.s.n.m

Tipo de Visitante:

Tipo de Visitante	Cantidad	Fuente de Datos	Año
Local			
Regional			
Nacional			

Acceso hacia el recurso:

Acceso hacia el recurso	Tipo	Observación
Terrestre	A pie	
Terrestre	Automóvil Particular	
Terrestre	Bus Público	
Terrestre	Camioneta Doble Tracción	
Terrestre	Combi	
Terrestre	Taxi	
Terrestre	Otros (Especificar el Tipo)	MOTOCICLETA

Ruta acceso al recurso:

Recorrido	Tramo	Detalle	Acceso	Medio de Transporte	Vía de acceso	Distancia en kms./tiempo
1	-	Cerro de Pasco - Chicrín - Batanchacra	Terrestre	Automóvil Particular		46 km - 1 hora
1	-	Batanchacra - Yarusacan	Terrestre	Automóvil Particular		8 km - 15 min
1	-	Yarusyacan - Machcán - Cochapampa	Terrestre	Automóvil Particular		8.5 km - 20 min

1	-	Cochapampa - Pumarratanga	Terrestre	A pie		500 m - 10 min
---	---	---------------------------	-----------	-------	--	----------------

Tipo de Ingreso:

Tipo de Ingreso	Observaciones
Libre	




Época propicia de visita al recurso:




Época propicia de visita al recurso	Hora de visita especificación	Especificación
Esporádicamente - Algunos meses	- Desde las 8:00 am hasta las 3:00 pm	De abril a octubre

Infraestructura fuera del recurso:

Infraestructura	Observación
Agua potable	En el pueblo Yarusyacan
Desagüe	En el pueblo Yarusyacan
Luz (Suministro Eléctrico)	En el pueblo Yarusyacan
Teléfono	En el pueblo Yarusyacan
Otros (Especificar)	radio e internet
Señalización	En el pueblo Yarusyacan

Actividades desarrolladas dentro del recurso turístico:

Actividad	Tipo	
Deportes / Aventura	Caminata/Trekking	
Naturaleza	Observación de aves	
Paseos	Excursiones	
Naturaleza	Observación de fauna	

Naturaleza	Observación de flora	
Naturaleza	Observación de paisaje	
Cultura y Folclore	Rituales místicos o tradicionales	

Servicios actuales fuera del recurso:

Servicio	Tipo	Observación
Alojamiento	Hoteles(especificar categorías)	En la ciudad Cerro de Pasco
Alojamiento	Apart-Hotel	En la ciudad Cerro de Pasco
Alojamiento	Hostales	En la ciudad Cerro de Pasco
Alimentación	Restaurantes	En la ciudad Cerro de Pasco
Alimentación	Bares	En la ciudad Cerro de Pasco
Alimentación	Cafeterías	En la ciudad Cerro de Pasco
Alimentación	Fuentes de soda	En la ciudad Cerro de Pasco
Alimentación	Kioskos de comida y bebidas	En la ciudad Cerro de Pasco
Lugares de Recreación	Discotecas	En la ciudad Cerro de Pasco
Lugares de Recreación	Casinos de Juego	En la ciudad Cerro de Pasco
Lugares de Recreación	Night Clubs	En la ciudad Cerro de Pasco
Lugares de Recreación	Juegos Infantiles	En la ciudad Cerro de Pasco
Otros Servicios Turísticos	Venta de artesanía	En la ciudad Cerro de Pasco
Otros Servicios Turísticos	Bancos - Cajeros	En la ciudad Cerro de Pasco
Otros Servicios Turísticos	Oficina de Información	En la ciudad Cerro de Pasco
Otros Servicios Turísticos	Seguridad / POLTUR	En la ciudad Cerro de Pasco
Otros Servicios Turísticos	Servicios Higiénicos	En la ciudad Cerro de Pasco
Otros Servicios Turísticos	Servicio de Correos	En la ciudad Cerro de Pasco
Otros Servicios Turísticos	Servicio de Internet	En la ciudad Cerro de Pasco
Otros Servicios Turísticos	Servicio de taxi	En la ciudad Cerro de Pasco
Otros Servicios Turísticos	Tópico	En la ciudad Cerro de Pasco
Otros Servicios Turísticos	Venta de Material para Fotografía	En la ciudad Cerro de Pasco
Otros Servicios Turísticos	Otros (Especificar)	Grifos y talleres mecanicos

Datos del Responsable

Propiedad Actual	COMUNIDAD CAMPESINA DE SAN FRANCISCO DE ASÍS DE YARUSYACÁN - ESTADO PERUANO
Administrado por	MUNICIPALIDAD DISTRITAL DE SAN FRANCISCO DE ASÍS DE YARUSYACÁN
Fuente Bibliográfica	
Material Audiovisual	FOTO
Especificación	
Institución encargada del llenado de la ficha	DIRECCIÓN REGIONAL DE COMERCIO EXTERIOR Y TURISMO PASCO
Persona encargada del llenado de la ficha	LIC. MEDALIH ELVIRA SOTO GALARZA
Fecha	2/25/2013