

Cerro Sagramachay



Departamento:	Pasco
Provincia:	Pasco
Distrito:	SAN FRANCISCO DE ASÍS DE YARUSYACAN
Categoría:	1. SITIOS NATURALES
Tipo:	a. Montañas
Subtipo:	Cerros
Jerarquía:	

Descripción:

Se encuentra ubicado al norte de la ciudad de Cerro de Pasco, a 4 km de distancia del pueblo de Yarusyacan. Sus pisos ecológicos se encuentran en la región natural Puna (4,000 a 4,300 m.s.n.m), tiene un clima frío. Su topografía es rocosa con presencia de minerales, tiene pequeñas áreas de cultivo y es una zona de pastoreo. Desde la cima se tiene un hermoso mirador del Nevado Huagoruncho, Isconcocha, los pueblos de Misharan, Pumacayan y los Angeles. Sagramachay tiene varios abrigos rocosos, cuevas y cavernas, donde destacan Almacurana (donde descansa el alma) ubicada a 4,255 m.s.n.m; Ventana Machay (4,281 m.s.n.m) y Sagramachay (4,268 m.s.n.m). En este cerro existen varios sitios de interés turístico entre ellos Chuchumachay (4,268 m.s.n.m) que es un pequeño hoyo tapado con una roca plana y en su interior existen formaciones pétreas diminutas que se asemejan al seno de una mujer (de ahí deriva su nombre), aparato genital del varón y mujer; los tragaderos (hoyos) de regular profundidad denominados Machaycancha pata y Chaquipuytush (tiene más de 50 mts de profundidad; LLamapishiyun que es una roca que tiene las huellas de una llama. También tiene varias formaciones rocosas. Los sitios que más resaltan son Chuchumachay y su formación rocosa del seno de mujer y los tragaderos naturales (hoyos) que tienen más de 50 m de profundidad.

Estado actual :

Se encuentran en buen estado de conservación, no presenta problemas ambientales.

Observaciones :

Se encuentra ubicado en el centro poblado de Pumacayan, sus sitios de interés se ubican en las coordenadas:- Machaycancha pata 18L 0367194 UTM 8836109 a una altitud de 4,149 m.s.n.m- Chaquipuytush 18L 0367220 UTM 8835976 a una altitud de 4,191 m.s.n.m- Llamapashiyun 18L 0367133 UTM 8835901 a una altitud de 4,177 m.s.n.m- Almacucurana 18L 0367095 UTM 8835696 a una altitud de 4,255 m.s.n.m- Ventamachay 18L 0367210 UTM 8835551 a una altitud de 4,281 m.s.n.m- Sagramachay 18L 0367415 UTM 8835944 a una altitud de 4,268 m.s.n.m

Tipo de Visitante:

Tipo de Visitante	Cantidad	Fuente de Datos	Año
Local			
Nacional			
Regional			

Acceso hacia el recurso:

Acceso hacia el recurso	Tipo	Observación
Terrestre	A pie	
Terrestre	Automóvil Particular	
Terrestre	Bus Público	
Terrestre	Camioneta Doble Tracción	
Terrestre	Combi	
Terrestre	Taxi	
Terrestre	Otros (Especificar el Tipo)	MOTOCICLETA

Ruta acceso al recurso:

Recorrido	Tramo	Detalle	Acceso	Medio de Transporte	Vía de acceso	Distancia en kms./tiempo
1	-	Cerro de Pasco - Chicrín - Batanchacra	Terrestre	Automóvil Particular		46 km - 1 hora

1	-	Batanchacra - Yarusacan	Terrestre	Automóvil Particular		8 km - 15 min
1	-	Yarusyacan - Pumacayan	Terrestre	Automóvil Particular		4.5 km - 10 min
1	-	Pumacayan - Sagramacha y	Terrestre	A pie		500 m - 10 min

Tipo de Ingreso:

Tipo de Ingreso	Observaciones
Libre	

Época propicia de visita al recurso:







Época propicia de visita al recurso	Hora de visita especificación	Especificación
Esporádicamente - Algunos meses	- Desde las 8:00 am hasta las 3:00 pm	De abril a octubre

Infraestructura fuera del recurso:

Infraestructura	Observación
Agua potable	En el pueblo Yarusyacan
Desagüe	En el pueblo Yarusyacan
Luz (Suministro Eléctrico)	En el pueblo Yarusyacan
Teléfono	En el pueblo Yarusyacan
Otros (Especificar)	radio e internet
Señalización	En el pueblo Yarusyacan

Actividades desarrolladas dentro del recurso turístico:

Actividad	Tipo	
Deportes / Aventura	Caminata/Trekking	

Naturaleza	Observación de aves	
Paseos	Excursiones	
Naturaleza	Observación de fauna	
Naturaleza	Observación de flora	
Naturaleza	Observación de paisaje	
Otros	Toma de fotografías y filmaciones	

Servicios actuales fuera del recurso:

Servicio	Tipo	Observación
Alojamiento	Hoteles(especificar categorías)	En la ciudad Cerro de Pasco
Alojamiento	Apart-Hotel	En la ciudad Cerro de Pasco
Alojamiento	Hostales	En la ciudad Cerro de Pasco
Alimentación	Restaurantes	En la ciudad Cerro de Pasco
Alimentación	Bares	En la ciudad Cerro de Pasco
Alimentación	Cafeterías	En la ciudad Cerro de Pasco
Alimentación	Fuentes de soda	En la ciudad Cerro de Pasco
Alimentación	Kioskos de comida y bebidas	En la ciudad Cerro de Pasco
Otros Servicios Turísticos	Venta de artesanía	En la ciudad Cerro de Pasco
Otros Servicios Turísticos	Bancos - Cajeros	En la ciudad Cerro de Pasco
Otros Servicios Turísticos	Seguridad / POLTUR	En la ciudad Cerro de Pasco
Otros Servicios Turísticos	Servicios Higiénicos	En la ciudad Cerro de Pasco
Otros Servicios Turísticos	Servicio de Correos	En la ciudad Cerro de Pasco
Otros Servicios Turísticos	Servicio de Internet	En la ciudad Cerro de Pasco
Otros Servicios Turísticos	Servicio de taxi	En la ciudad Cerro de Pasco
Otros Servicios Turísticos	Tópico	En la ciudad Cerro de Pasco
Otros Servicios Turísticos	Venta de Material para Fotografía	En la ciudad Cerro de Pasco
Otros Servicios Turísticos	Otros (Especificar)	grifos y talleres mecanicos

Datos del Responsable

Propiedad Actual	COMUNIDAD CAMPESINA DE SAN FRANCISCO DE ASÍS DE YARUSYACÁN - ESTADO PERUANO
Administrado por	MUNICIPALIDAD DISTRITAL DE SAN FRANCISCO DE ASÍS DE YARUSYACÁN
Fuente Bibliográfica	
Material Audiovisual	FOTO
Especificación	
Institución encargada del llenado de la ficha	DIRECCIÓN REGIONAL DE COMERCIO EXTERIOR Y TURISMO PASCO
Persona encargada del llenado de la ficha	LIC. MEDALIH ELVIRA SOTO GALARZA
Fecha	2/25/2013