

## Lulicocha



<b>Departamento:</b>	Pasco
<b>Provincia:</b>	Pasco
<b>Distrito:</b>	SAN FRANCISCO DE ASÍS DE YARUSYACAN
<b>Categoría:</b>	1. SITIOS NATURALES
<b>Tipo:</b>	g. Cuerpo de Agua
<b>Subtipo:</b>	Lagunas
<b>Jerarquía:</b>	

### Descripción:

Se encuentra ubicado al norte de La ciudad de Cerro de Pasco, en el Centro Poblado de Machcan, a una altitud de 4,118 m.s.n.m. Es una hermosa laguna que tiene un espejo de agua de 0.0013 km<sup>2</sup>, sus aguas son de color verde oscuro y desembocan en el río Tingo, posteriormente en el río Huallaga. El lugar es hábitat de patos andinos, huachuas o gansos andinos (*Berniola melanoptera*), pitu (*Colaptes rupícola*), pajaritos, entre otras aves y chalhwas. La flora del lugar está compuesta básicamente por estrella, cuncush (*Distichia muscoides*), ichu, y algas marinas. En sus alrededores existen abrigos rocosos, cuevas, bocaminas abandonadas que se han convertido en el refugio de las vizcachas (*Lagidium peruvianum*) que habitan la zona. La tradición conserva el mito de que en esta laguna existía una mujer de las aguas, llamada "Luliwarmi" que acostumbraba a celebrar grandes fiestas al son de una orquesta en esta zona.

### Estado actual :

Se encuentra en regular estado de conservación, sus aguas fueron extraídas por la compañía minera Atacocha, actualmente su nivel es bajo.

### Observaciones :

Anteriormente sus aguas eran captadas por la empresa minera Atacocha. El C.P de Machcán está realizando estudios para explotar nuevamente las minas abandonadas aledañas a la laguna. Lulicocha se encuentra ubicado a 4km de distancia aprox. de Machcán, por el camino de

herradura que se dirige a Ranracancho – Huancamachay, en las coordenadas 18L 0365471 UTM 8832979 a una altitud de 4,118 m.s.n.m. La cueva de Lulicocha se encuentra en las coordenadas 18L 0365605 UTM 8833083 a una altitud de 4,143 m.s.n.m.

### Tipo de Visitante:

Tipo de Visitante	Cantidad	Fuente de Datos	Año
Local			
Regional			
Nacional			

### Acceso hacia el recurso:

Acceso hacia el recurso	Tipo	Observación
Terrestre	A pie	
Terrestre	Automóvil Particular	
Terrestre	Bus Público	
Terrestre	Camioneta Doble Tracción	
Terrestre	Combi	
Terrestre	Taxi	
Terrestre	Otros (Especificar el Tipo)	MOTOCICLETA

### Ruta acceso al recurso:

Recorrido	Tramo	Detalle	Acceso	Medio de Transporte	Vía de acceso	Distancia en kms./tiempo
1	-	Cerro de Pasco - Chicrín - Batanchacra	Terrestre	Automóvil Particular		46 km - 1 hora
1	-	Batanchacra - Yarusyacan	Terrestre	Automóvil Particular		8 km - 15 min

1	-	Yarusyacan - Machcán - Lulicocha	Terrestre	Automóvil Particular		10 km - 25 min
---	---	--	-----------	-------------------------	--	-------------------

### Tipo de Ingreso:

Tipo de Ingreso	Observaciones
Libre	






### Época propicia de visita al recurso:


Época propicia de visita al recurso	Hora de visita especificación	Especificación
Esporádicamente - Algunos meses	- Desde las 8:00 am hasta las 3:00 pm	De abril a octubre

### Infraestructura fuera del recurso:

Infraestructura	Observación
Agua potable	En el pueblo Yarusyacan
Desagüe	En el pueblo Yarusyacan
Luz (Suministro Eléctrico)	En el pueblo Yarusyacan
Teléfono	En el pueblo Yarusyacan
Otros (Especificar)	radio e internet
Señalización	En el pueblo Yarusyacan

### Actividades desarrolladas dentro del recurso turístico:

Actividad	Tipo	
Deportes / Aventura	Caminata/Trekking	
Naturaleza	Observación de aves	
Paseos	Excursiones	
Naturaleza	Observación de flora	
Naturaleza	Observación de paisaje	

Otros	Toma de fotografías y filmaciones	
-------	-----------------------------------	---

### Servicios actuales fuera del recurso:

Servicio	Tipo	Observación
Alojamiento	Hoteles(especificar categorias)	En la ciudad Cerro de Pasco
Alojamiento	Apart-Hotel	En la ciudad Cerro de Pasco
Alojamiento	Hostales	En la ciudad Cerro de Pasco
Alimentación	Restaurantes	En la ciudad Cerro de Pasco
Alimentación	Bares	En la ciudad Cerro de Pasco
Alimentación	Cafeterías	En la ciudad Cerro de Pasco
Alimentación	Fuentes de soda	En la ciudad Cerro de Pasco
Alimentación	Kioskos de comida y bebidas	En la ciudad Cerro de Pasco
Lugares de Recreación	Discotecas	En la ciudad Cerro de Pasco
Lugares de Recreación	Casinos de Juego	En la ciudad Cerro de Pasco
Lugares de Recreación	Night Clubs	En la ciudad Cerro de Pasco
Lugares de Recreación	Juegos Infantiles	En la ciudad Cerro de Pasco
Otros Servicios Turísticos	Venta de artesanía	En la ciudad Cerro de Pasco
Otros Servicios Turísticos	Bancos - Cajeros	En la ciudad Cerro de Pasco
Otros Servicios Turísticos	Seguridad / POLTUR	En la ciudad Cerro de Pasco
Otros Servicios Turísticos	Servicios Higiénicos	En la ciudad Cerro de Pasco
Otros Servicios Turísticos	Servicio de Correos	En la ciudad Cerro de Pasco
Otros Servicios Turísticos	Servicio de Internet	En la ciudad Cerro de Pasco
Otros Servicios Turísticos	Tópico	En la ciudad Cerro de Pasco
Otros Servicios Turísticos	Venta de Material para Fotografía	En la ciudad Cerro de Pasco
Otros Servicios Turísticos	Otros (Especificar)	grifos y talleres mecanicos

### Datos del Responsable

<b>Propiedad Actual</b>	COMUNIDAD CAMPESINA DE SAN FRANCISCO DE ASÍS DE YARUSYACÁN -
-------------------------	--

	ESTADO PERUANO
<b>Administrado por</b>	MUNICIPALIDAD DISTRITAL DE SAN FRANCISCO DE ASÍS DE YARUSYACÁN
<b>Fuente Bibliográfica</b>	
<b>Material Audiovisual</b>	FOTO
<b>Especificación</b>	
<b>Institución encargada del llenado de la ficha</b>	DIRECCIÓN REGIONAL DE COMERCIO EXTERIOR Y TURISMO PASCO
<b>Persona encargada del llenado de la ficha</b>	LIC. MEDALIH ELVIRA SOTO GALARZA
<b>Fecha</b>	2/25/2013