

## Caverna Metraro



**Toponimia:**

**Departamento:** Junín

**Provincia:** Chanchamayo

**Distrito:** PERENE

**Categoría:** 1. SITIOS NATURALES

**Tipo:** m. Cavidades naturales

**Subtipo:** Grutas

**Jerarquía:** 1

**Altitud:**

### Descripción:

La Caverna Metraro, se ubica en el fundo Guadalupe, Anexo de Metraro; forma parte de la región geográfica selva alta o rupa-rupa, de clima tropical. El recurso se encuentra en la propiedad de María De la Cruz Obregón desde 1985, quien fue que la descubrió en 1986 fortuitamente. La caverna en el exterior presenta una cavidad pequeña, por donde se ingresa y se desciende un tramo de 30m (aprox.), en el interior se observa un espacio más amplio de 5 m de alto por 15 m de ancho (aprox.); en este ambiente (tipo bóveda) se puede apreciar el continuo goteo de agua, que con el paso de los años han creado formaciones de estalagmitas, estalactitas y pilotes (forma de columnas). La parte superior (techo) presentan figuras geométricas a manera de losetas, producto del desprendimiento de sedimentaciones calcáreas. La profundidad de la caverna no está determinada, puesto que no fue explorada en su totalidad pues el relieve interno presenta accidentes que son difíciles de superar, característica que se hace más notoria al adentrarse en la oscura y profunda cavidad; se tiene 200 m (aprox.) de profundidad recomendable sin mayores riesgos, para lo cual es indispensable llevar: botas, linternas, antorchas, cascos, sogas, ropa adecuada para caminar y arrastrarse debido a lo angosto de su acceso en algunos tramos. En la caverna se puede ver diversos insectos, siendo los más comunes: los arácnidos, gusanos y polillas; además de los infaltables murciélagos. La flora acuática está representada por: líquenes y musgos, en la parte externa por plantaciones de café, sombreados por guabas, albicias y algunas especies de árboles. La fauna en los alrededores de la caverna está representada por: palomas, gavilanes, tucanes, gallinazos, pericos, gorriones, zamaño, cupte, etc.

## Estado actual :

Se encuentra en estado natural - buen estado de conservación.

## Observaciones :

Ubicación geográfica: Latitud Sur 10° 31' 32" y Longitud Oeste 75° 6' 4", a una altitud de 1395 m.s.n.m. El centro poblado más cercano al recurso es Perene, ubicado en las coordenadas geográficas: Latitud Sur 10° 56' 43" y Longitud Oeste 75° 13' 27".

## Ruta acceso al recurso:

| Recorrido | Tramo | Detalle                       | Medio de Transporte      | Vía de acceso | Distancia en kms./tiempo |
|-----------|-------|-------------------------------|--------------------------|---------------|--------------------------|
| 1         | -     | La Merced - Perene            | Camioneta doble tracción |               | 25 Km / 30 min.          |
| 1         | -     | Perene - Verdecocha - Metraro | Camioneta doble tracción |               | 13.5 km / 120 min.       |



## Tipo de Ingreso:




| Tipo de Ingreso | Observaciones |
|-----------------|---------------|
| Libre           |               |

## Época propicia de visita al recurso:

| Época propicia de visita al recurso | Hora de visita especificación | Especificación |
|-------------------------------------|-------------------------------|----------------|
| Todo el Año                         | -<br>Durante el día           |                |

## Actividades desarrolladas dentro del recurso turístico:

| Actividad | Tipo                              | Observación | .   |
|-----------|-----------------------------------|-------------|---|
| Otros     | Toma de fotografías y filmaciones |             |  |
| Paseos    | Excursiones                       |             |  |

|                     |                        |  |   |
|---------------------|------------------------|--|---|
| Naturaleza          | Observación de paisaje |  |  |
| Naturaleza          | Observación de aves    |  |  |
| Deportes / Aventura | Caminata/Trekking      |  |  |

### Servicios Turísticos actuales fuera del recurso:

| Instalación            | Servicio                   | Tipo                              | Observación                                |
|------------------------|----------------------------|-----------------------------------|--|
| Instalaciones Privadas | Alojamiento                | Casa de Hospedaje                 | Todos los servicios en la ciudad de Perene |
| Instalaciones Privadas | Alimentación               | Restaurantes                      |  |
| Instalaciones Privadas | Alimentación               | Fuentes de soda                   |  |
| Instalaciones Privadas | Alimentación               | Kioskos de comida y bebidas       |  |
| Instalaciones Privadas | Alimentación               | Venta de comida Rápida            |  |
| Instalaciones Privadas | Alimentación               | Otros (Especificar)               | Servicio de hospedaje                      |
| Instalaciones Privadas | Lugares de Recreación      | Discotecas                        |  |
| Instalaciones Privadas | Lugares de Recreación      | Juegos Infantiles                 |  |
| Instalaciones Privadas | Lugares de Recreación      | Juegos de casino y/o tragamonedas |  |
| Instalaciones Privadas | Otros Servicios Turísticos | Venta de artesanía                |  |
| Instalaciones Privadas | Otros Servicios Turísticos | Oficina de Información            | Municipalidad distrital de Perene          |
| Instalaciones Privadas | Otros Servicios Turísticos | Tópico                            | Centro de Salud de Perene                  |

### Infraestructura básica fuera del recurso:

| Infraestructura            | Observación                                |
|----------------------------|--|
| Agua potable               | Todos los servicios en la ciudad de Perene |
| Desagüe                    |  |
| Luz (Suministro Eléctrico) |  |

|          |  |
|----------|--|
| Teléfono |  |
|----------|--|

### Datos del Responsable

|   |  |
|---|--|
| <b>Institución Encargada del llenado de la ficha(Dircetur/Gercetur)</b> | DIRCETUR JUNIN / MUNICIPALIDAD PROVINCIAL DE CHANCHAMAYO/BACH AGRO.              |
| <b>Nombre(Persona(s) responsable(s) del inventario turístico)</b>       | LIC. GREGORIA FLORES LOAIZA  |
| <b>Cargo</b>  |  |
| <b>Correo</b>   |  |
| <b>Teléfono</b>   |  |
| <b>Fuentes Bibliográfica</b>  | PLAN DE DESARROLLO CONCERTADO 2008 -2016 DE LA MUNICIPALIDAD DISTRITAL DE PERENE |
| <b>Material Audiovisual actual del Recurso</b>                          | FOTO, VIDEOS   |
| <b>Especificación</b>   |  |
| <b>Referencia de las últimas intervenciones en el Recurso Turístico</b> |  |
| <b>Fecha</b>  | 13/12/2013   |