

Caverna Juan Santos Atahualpa



Toponimia:

Departamento: Junín

Provincia: Chanchamayo

Distrito: PERENE

Categoría: 1. SITIOS NATURALES

Tipo: m. Cavidades naturales

Subtipo: Grutas

Jerarquía: 1

Altitud:

Descripción:

La razón de la denominación de la caverna es en memoria del considerado "Último Inca", además de la existencia de una versión que afirma, que sus restos descansan en el interior de esta caverna. Este caudillo dirigió la rebelión jamás derrotada en la época colonial, logrando aislar a la selva central por 100 años e impidiendo el ingreso de foráneos. La caverna Juan Santos Atahualpa, se ubica a 17 km al Noreste de Pampa Silva en el Anexo Cachingari. El recurso se encuentra en una pendiente próxima a una quebrada. La particularidad de esta caverna es la entrada, pues vista desde el interior configura curiosamente el mapa de la Región Junín, fondeado por el azul del cielo, que denota formaciones caprichosas con las nubes blancas. El acceso es por una abertura de 3m de ancho por 2,5m de alto (aprox.); tras cruzar el umbral se descende unos metros hasta llegar a la caverna, que tiene un área de 120 m² (aprox.) con una altura de 5m (aprox.); este ambiente presenta una forma ovalada, donde se observan abundantes formaciones de estalactitas y estalagmitas de diversas dimensiones y caprichosas configuraciones; estas formaciones son producto de constantes y permanentes filtraciones de agua en miles de años. Es hábitat natural de murciélagos, cuyos excrementos despiden un olor a amoníaco por la falta de ventilación constante; también se pueden observar arácnidos, gusanos y polillas. La flora dentro de la caverna está representada por líquenes y musgos. En las partes aledañas al recurso, se observa abundante vegetación natural, propia del ámbito de selva alta donde se puede observar especies de: palmeras, panca, panca, bejucos, musgos, helechos, sangre de grado, chalancas, etc. La fauna fuera de la caverna está representada básicamente por: palomas, gavilanes, tucanes, gallinazos, pericos, gorriones,

zamaño, cupte, etc.

Estado actual :

Se encuentra en buen estado de conservación.

Observaciones :

Ubicación geográfica: Latitud Sur 10° 52' 11" y Longitud Oeste 75° 9' 8", a una altitud de 1235 m.s.n.m. El centro poblado más cercano es Zona Patria, ubicado entre las coordenadas geográficas: Latitud Sur 10° 53' 18" y Longitud Oeste 75° 9' 46".

Ruta acceso al recurso:

Recorrido	Tramo	Detalle	Medio de Transporte	Vía de acceso	Distancia en kms./tiempo
1	-	La Merced - Perene	Camioneta doble tracción		25 Km / 30 min.
1	-	Perene - Anexo Zona Patria - Caverna Juan Santos	Camioneta doble tracción		17 km / 135 min.

Tipo de Ingreso:






Tipo de Ingreso	Observaciones
Libre	

Época propicia de visita al recurso:

Época propicia de visita al recurso	Hora de visita especificación	Especificación
Todo el Año	- Durante el día	

Actividades desarrolladas dentro del recurso turístico:

Actividad	Tipo	Observación	.
-----------	------	-------------	---

Otros	Toma de fotografías y filmaciones		
Naturaleza	Observación de fauna		
Naturaleza	Observación de flora		
Naturaleza	Observación de aves		
Deportes / Aventura	Caminata/Trekking		

Servicios Turísticos actuales fuera del recurso:

Instalación	Servicio	Tipo	Observación
Instalaciones Privadas	Alojamiento	Otros (Especificar)	Hospedajes sin clase ni categoría
Instalaciones Privadas	Alimentación	Restaurantes	
Instalaciones Privadas	Alimentación	Fuentes de soda	
Instalaciones Privadas	Alimentación	Kioskos de comida y bebidas	
Instalaciones Privadas	Lugares de Recreación	Discotecas	
Instalaciones Privadas	Lugares de Recreación	Juegos Infantiles	
Instalaciones Privadas	Lugares de Recreación	Juegos de casino y/o tragamonedas	
Instalaciones Privadas	Otros Servicios Turísticos	Venta de artesanía	
Instalaciones Privadas	Otros Servicios Turísticos	Bancos - Cajeros	
Instalaciones Privadas	Otros Servicios Turísticos	Oficina de Información	Municipalidad distrital de Perene
Instalaciones Privadas	Otros Servicios Turísticos	Servicio de Fax	
Instalaciones Privadas	Otros Servicios Turísticos	Servicio de Internet	
Instalaciones Privadas	Otros Servicios Turísticos	Servicio de taxi	

Infraestructura básica fuera del recurso:

Infraestructura	Observación
Agua potable	Todos los servicios en la ciudad de Perene
Alcantarillado sanitario	
Desagüe	
Luz (Suministro Eléctrico)	
Teléfono	

Datos del Responsable

Institución Encargada del llenado de la ficha(Dircetur/Gercetur)	DIRCETUR JUNIN / MUNICIPALIDAD PROVINCIAL DE CHANCHAMAYO/BACH AGRO. GABY KATTY CARHUARICRA DELGADO
Nombre(Persona(s) responsable(s) del inventario turístico)	LIC. GREGORIA FLORES LOAIZA
Cargo	
Correo	
Teléfono	
Fuentes Bibliográfica	PLAN DE DESARROLLO CONCERTADO 2011-2014 DE LA MUNICIPALIDAD DISTRITAL DE PERENE.
Material Audiovisual actual del Recurso	FOTO
Especificación	
Referencia de las últimas intervenciones en el Recurso Turístico	
Fecha	13/12/2013