

## Gruta De San Andres


**Toponimia:**
**Departamento:** Cajamarca

**Provincia:** Cutervo

**Distrito:** SAN ANDRÉS DE CUTERVO

**Categoría:** 1. SITIOS NATURALES

**Tipo:** m. Cavidades naturales

**Subtipo:** Grutas

**Jerarquía:** 1

**Altitud:**

### Descripción:

Las grutas de San Andrés se encuentran ubicadas en dirección Nor oeste de la ciudad de Cutervo, en la región natural quechua altoandina, con un clima húmedo y semi frío con cambios estacionales de precipitaciones en los meses de diciembre a abril; la zona en donde se encuentra ubicada, tiene una temperatura aproximada de 14°C a 16°C. La gruta San Andrés se encuentra ubicada a 01 hora del distrito del mismo nombre, esta cavidad geográfica formada bajo la tierra, está compuesta por una corriente de agua superficial y corrientes subterráneas temporales y permanentes. Tiene un ingreso principal y conforme al recorrido se acorta la visibilidad, así mismo cuenta con pasajes que conducen a dos sendas internas de izquierda a derecha, hasta la actualidad no se ha determinado la profundidad por falta de oxígeno para recorrer su interior. Su entrada principal está orientada al noroeste, la cual está protegida por un muro de piedras, y estructuras semejantes a modo de plataformas irregulares que se extienden al exterior, la abertura del ingreso principal tiene un diámetro aproximado de 300 m<sup>2</sup>.; en su interior se puede observar diversas elevaciones rocosas; así mismo se puede realizar el avistamiento de una especie de ave nocturna y la única frugívora de su especie denominada "Guacharo" (*Steatornis caripensis*). En este complejo subterráneo ocurren procesos eco sistémicos poco estudiados, cabe resaltar que debajo de las nidificaciones de los guacharon se encuentran enormes capas de guano y restos de semillas, algunas en estado de germinación, el riachuelo que cruza parte de la gruta alberga una población de bagres (*Astroblepus* sp) poco estudiados, que se alimentan de detritus, así como anfibios de diversas variedades. La

morfología del terreno en donde se ubica se caracteriza por presentar pendientes irregulares con elevaciones moderadas y altas, con suelos compactos y fértiles, así mismo la presencia de pastos naturales. Otra de las características resaltantes de este lugar, es la variedad de flora que se encuentran en el pequeño bosque húmedo que rodea a la Gruta, con un área aproximada de 1.26 hectáreas, en donde se pueden observar la Cerroxilon andicola o palmera blanca, Cyathea asperaa o chontilla; una gran variedad de epifitas y bromelias; así como también especies de orquídeas como las Pleurothalis, Epidendrum, Maxillaria, entre otras.

### **Particularidades:**

Forma parte del Parque Nacional de Cutervo (Ley N° 13694)

### **Estado actual :**

Se encuentra en regular estado de conservación, debido a la actividad agrícola y áreas de pastoreo.

### **Observaciones :**

La ruta hacia el atractivo no cuenta con un adecuado mantenimiento, ni señalización turística.

### **Ruta acceso al recurso:**

Recorrido	Tramo	Detalle	Medio de Transporte	Vía de acceso	Distancia en kms./tiempo
1	-	Cutervo - Caserío La Succha	Combi		7.39 km/20 minutos
1	-	Caserío La Succha- Caserío Yatun	Combi		6.50 km/20 min.
1	-	Caserío Yatun- Caserío Sucse	Combi		6.00 km/20 min.
1	-	Caserío Sucse- Distrito Sócota	Combi		4.79 km/20 min.
1	-	Distrito Sócota- Caserío Minas	Combi		7.49 km/20 min.

1	-	Caserío Minas-Caserío Huarango	Combi		1.79 km/05 min.
1	-	Caserío Huarango-Caserío El Molino	Combi		6.42 km/20 min.
1	-	Caserío El Molino-Distrito San Andres	Combi		5.77 km/25 min.
1	-	Distrito San Andrés - Gruta San andrés	A pie		4.89 km/1.30 min.






### Tipo de Ingreso:




Tipo de Ingreso	Observaciones
Semi-restringido(previo permiso)	Previo permiso

### Época propicia de visita al recurso:

Época propicia de visita al recurso	Hora de visita especificación	Especificación
Todo el Año	- 8.00 a.m. a 5.00 p.m.	Previo permiso

### Actividades desarrolladas dentro del recurso turístico:

Actividad	Tipo	Observación	.
Otros	Toma de fotografías y filmaciones		
Otros	Estudios e Investigación		
Otros	Otros(Especificar)	Espeleología	
Naturaleza	Observación de fauna	Realizar la visita con un guía local.	
Naturaleza	Observación de flora		

Naturaleza	Observación de paisaje		
Naturaleza	Observación de aves		
Deportes / Aventura	Caminata/Trekking		

### Servicios Turísticos actuales fuera del recurso:

Instalación	Servicio	Tipo	Observación
Instalaciones Privadas	Alojamiento	Casa de Hospedaje	Distrito San Andrés
Instalaciones Privadas	Alimentación	Restaurantes	Distrito San Andrés
Instalaciones Privadas	Otros Servicios Turísticos	Seguridad / POLTUR	Distrito San Andrés
Instalaciones Privadas	Otros Servicios Turísticos	Servicio de Guiado. Idioma	Distrito San Andrés

### Infraestructura básica dentro del recurso:

Infraestructura	Observación
Otra	

### Infraestructura básica fuera del recurso:

Infraestructura	Observación
Agua potable	Distrito San Andrés
Desagüe	Distrita San Andrés
Luz (Suministro Eléctrico)	Distrito San Andrés
Teléfono	Distrito San Andrés

### Datos del Responsable

<b>Institución Encargada del llenado de la ficha(Dircetur/Gercetur)</b>	DIRECCIÓN REGIONAL DE COMERCIO EXTERIOR Y TURISMO DE CAJAMARCA
<b>Nombre(Persona(s) responsable(s) del inventario turístico)</b>	ESPERANZA ESCOBAR PORTAL
<b>Cargo</b>	

<b>Correo</b>	
<b>Teléfono</b>	
<b>Fuentes Bibliográfica</b>	CIVISMUNDI - 2007 - LÍNEA DE BASE DEL PARQUE NACIONAL DE CUTERVO
<b>Material Audiovisual actual del Recurso</b>	FOTO
<b>Especificación</b>	
<b>Referencia de las últimas intervenciones en el Recurso Turístico</b>	
<b>Fecha</b>	14/09/2015