

Jatun Ushco



Toponimia:

Departamento: Huanuco

Provincia: Ambo

Distrito: AMBO

Categoría: 1. SITIOS NATURALES

Tipo: m. Cavidades naturales

Subtipo: Grutas

Jerarquía: 2

Altitud:

Descripción:

Es una caverna, que guarda importante información arqueológica y paleontológica, ubicada en la región natural Yunga Fluvial a 2,206 m.s.n.m., por su ubicación geográfica es un mirador natural de la ciudad de Ambo y el valle del río Huallaga. Jatun Ushco en quechua significa "Hueco Grange", en su interior presenta pasajes estrechos y peligrosos, profundas y amplias galerías o cámaras donde abundan estalactitas y estalagmitas con formaciones caprichosas. Los estudios arqueológicos realizados, dan como manifiesto que Jatun Ushco fue un abrigo del hombre primitivo de Pergaypata (14,000 a.C.), esto se comprueba por el hallazgo de un cráneo completo es decir en una caja ósea, con sus ojos intactos, pero reducida a 12 cm. por el proceso de petrificación; también se encontró una mandíbula superior, que conserva dos incisivos grandes y otros molares petrificados, además de instrumentos de piedra como puntas de proyectil, raspadores, cuchillos y lascas retocadas que fueron estudiados Rógger Ravines en enero de 1964 (Actualmente dichos restos y objetos están en exhibición en el Centro Cultural Ambo). Existen tres cámaras con restos paleontológicos que se encuentran enterrados por un sedimento fino compuesto principalmente por residuos orgánicos. La Cámara 1: es un ambiente amplio de unos 20 m. por 15m., los huesos se encuentran dispersos entre las rocas y cerca de las paredes de la cámara. Los especímenes son numerosos, se encuentran desarticulados y en buen estado de conservación, predominan los restos de carnívoros de las familias Felidea y Canidae. También se observaron restos de quirópteros y otros mamíferos no identificados. La Cámara 2: es un túnel que conecta la cámara 1 y 3, donde se hallaron restos desarticulados de las familias Felidae, Canidae y otros mamíferos no identificados en un buen estado de

conservación. La Cámara 3: es un pozo de 4m2 y 20mt de profundidad, los restos detectados en este lugar son abundantes y se encuentran en buen estado de conservación. Se registraron restos de Felida, Canidae, Megaloychidae (familia de Perezosos) y otros mamíferos de menor tamaño no identificados. Los restos descubiertos se encuentran virtualmente intactos y aparentemente no han sido removidos por acción humana, especialmente en la cámara 3, donde se encontró la mayor cantidad de restos óseos. Sin embargo, por el sector de ingreso a la cámara 3 se observó una remoción superficial, posiblemente por pisadas de personas que en alguna ocasión ingresaron a la cueva. Los restos fósiles fueron descubiertos el año 2001, gracias a los trabajos de investigación paleontológica del Dr. Bruce Shockey, investigador de la universidad de Florida, Estados Unidos con el financiamiento de la National Geographic.

Particularidades:

Declarado Patrimonio Cultural de la Nación con Resolución Directoral N° 441/INC del 23.05.02

Estado actual :

Regular, en la zona de ingreso las paredes tienen grafitis probablemente hechos por escolares, el resto del recurso se encuentra en buen estado de conservación.

Observaciones :

Está ubicada en la ladera del cerro Chanchao Pergaypata, cerca de la capilla del Señor de la Exaltación en las coordenadas UTM 18L 0368163 E y 8879736 N a una altitud de 2,206 m.s.n.m., 500 metros al sur de la ciudad de Ambo. En las coordenadas UTM 18 L 0368163 E y 8879736, a una altitud de 2,206 m.s.n.m. Jatun Ushco forma parte del Corredor Turístico “Ambo – Huánuco – Tingo María”.

Ruta acceso al recurso:

Recorrido	Tramo	Detalle	Medio de Transporte	Vía de acceso	Distancia en kms./tiempo
1	-	Ambo - Jatun Ushco	A pie		500 Mts / 20 minutos





Tipo de Ingreso:

Tipo de Ingreso	Observaciones
Libre	

Época propicia de visita al recurso:

Época propicia de visita al recurso	Hora de visita especificación	Especificación
Esporádicamente - Algunos meses	- 8:00 - 17:00	Abril a noviembre

Actividades desarrolladas dentro del recurso turístico:

Actividad	Tipo	Observación	.
Otros	Toma de fotografías y filmaciones		
Otros	Otros(Especificar)	observación de formaciones líticas	
Deportes / Aventura	Caminata/Trekking		
Deportes / Aventura	Escalada en roca		

Servicios Turísticos actuales fuera del recurso:

Instalación	Servicio	Tipo	Observación
Instalaciones Privadas	Alojamiento	Otros (Especificar)	Hospedajes sin clase ni categoría / Todos los servicios en la ciudad de Ambo
Instalaciones Privadas	Alimentación	Restaurantes	
Instalaciones Privadas	Alimentación	Bares	
Instalaciones Privadas	Alimentación	Fuentes de soda	
Instalaciones Privadas	Alimentación	Kioskos de comida y bebidas	
Instalaciones Privadas	Lugares de Recreación	Discotecas	
Instalaciones Privadas	Lugares de Recreación	Otros (Especifique tipo)	Piscinas y Recreos Campestres
Instalaciones Privadas	Otros Servicios Turísticos	Venta de artesanía	
Instalaciones Privadas	Otros Servicios Turísticos	Bancos - Cajeros	

Instalaciones Privadas	Otros Servicios Turísticos	Seguridad / POLTUR	
Instalaciones Privadas	Otros Servicios Turísticos	Servicios Higiénicos	
Instalaciones Privadas	Otros Servicios Turísticos	Servicio de Correos	
Instalaciones Privadas	Otros Servicios Turísticos	Servicio de Internet	
Instalaciones Privadas	Otros Servicios Turísticos	Servicio de taxi	
Instalaciones Privadas	Otros Servicios Turísticos	Tópico	
Instalaciones Privadas	Otros Servicios Turísticos	Venta de Material Informativo(libro,revistas,postales,videos,etc)	
Instalaciones Privadas	Otros Servicios Turísticos	Venta de Material para Fotografía	
Instalaciones Privadas	Otros Servicios Turísticos	Otros (Especificar)	Grifos y talleres mecanicos

Infraestructura básica dentro del recurso:

Infraestructura	Observación
Otra	

Infraestructura básica fuera del recurso:

Infraestructura	Observación
Agua potable	En la ciudad de Ambo
Desagüe	
Luz (Suministro Eléctrico)	
Teléfono	
Señalización turística	

Datos del Responsable

Institución Encargada del llenado de la ficha(Dircetur/Gercetur)	DIRECCIÓN REGIONAL DE COMERCIO EXTERIOR Y TURISMO HUÁNUCO HUÁNUCO
Nombre(Persona(s) responsable(s) del inventario turístico)	LIC. MEDALIH ELVIRA SOTO GALARZA
Cargo	
Correo	
Teléfono	
Fuentes Bibliográfica	PLAN DE DESARROLLO TURISTICO PLAN COPESCO INVENTARIO TURISTICO 2004. UNMSM 2003, INC - LIMA.
Material Audiovisual actual del Recurso	FOTO
Especificación	
Referencia de las últimas intervenciones en el Recurso Turístico	
Fecha	15/11/2017