

## Cueva Camaleón



**Toponimia:**

**Departamento:** Lima

**Provincia:** Yauyos

**Distrito:** ALLAUCA

**Categoría:** 1. SITIOS NATURALES

**Tipo:** m. Cavidades naturales

**Subtipo:** Grutas

**Jerarquía:** POR JERARQUIZAR

**Altitud:**

### Descripción:

Esta cueva ubicada a 4527 metros sobre el nivel del mar, perteneciente a la Región Natural Puna o Jalca rodeada por campos donde habitan vicuñas silvestres, la formación de la cueva está dentro de un bloque de piedra rojiza enorme que sobresale en ese sector, la cueva tiene una profundidad de 15 metros, los pobladores de la zona creen que en tiempos remotos jugó un papel importante en la guerra entre indígenas porque sirvió de escondite y de zona de reposo denominada como "Hospedaje de los incas", actualmente se celebra rituales religiosos y rituales costumbristas, lo usan como escondite para el chaco de vicuña que se realiza a mitad de cada año; existe evidencia y rastros que afirman que hubo un canal de agua subterráneo que conectaba los sitios arqueológicos de Achachi y Chururo y llegaba hasta el Cerro Campana, los pobladores afirman escuchar el paso de una corriente de agua a una hora determinada todos los días. Entre la fauna que alberga este territorio son la vicuña, el puma, vizcachas; entre su flora características de la zona altitudinal es la paja brava (ichu).

### Estado actual :

Se encuentra en buen estado de conservación, los pobladores de la zona realizan limpiezas constantes al recurso.

### Observaciones :

Esta cueva ubicada con coordenadas 18L 0382460 UTM 8604357 o ( -12.62259390, -76.08223311), según relatos de los pobladores esta cueva denominada camaleón por ocultar a sus ocupantes en las guerrillas entre indígenas en la época de los incas, también por albergar pumas porque estos animales lo utilizan para cazar vicuñas.

### Ruta acceso al recurso:

Recorrido	Tramo	Detalle	Medio de Transporte	Vía de acceso	Distancia en kms./tiempo
1	-	San Vicente de Cañete - Distrito de Allauca	Camioneta doble tracción		135 km / 3 horas y 20 minutos.
1	-	Distrito de Allauca - Cueva Camaleon	Camioneta doble tracción		35 km / 1 hora.
2	-	San Vicente de Cañete - Distrito de Allauca	Automóvil particular		135 km / 3 horas y 40 minutos.
2	-	Distrito de Allauca - Cueva Camaleon	Automóvil particular		35 km / 1 hora
3	-	Distrito de Yauyos - Distrito de Allauca	Automóvil particular		85 km / 3 horas.
3	-	Distrito de Allauca - Cueva Camaleon	Automóvil particular		35 km / 3 horas.





### Tipo de Ingreso:

Tipo de Ingreso	Observaciones
Libre	

### Época propicia de visita al recurso:

Época propicia de visita al recurso	Hora de visita especificación	Especificación
Todo el Año	- 08:00 a.m - 06:00 p.m	

### Actividades desarrolladas dentro del recurso turístico:

Actividad	Tipo	Observación	.
Otros	Toma de fotografías y filmaciones		
Otros	Estudios e Investigación		
Naturaleza	Observación de fauna		
Naturaleza	Observación de paisaje		
Deportes / Aventura	Caminata/Trekking	en los alrededores	
Deportes / Aventura	Escalada en roca		

### Servicios Turísticos actuales fuera del recurso:

Instalación	Servicio	Tipo	Observación
Instalaciones Privadas	Alojamiento	Hostales (especificar categorías)	Poblado de Allauca
Instalaciones Privadas	Alojamiento	Casa de Hospedaje	Poblado de Allauca
Instalaciones Privadas	Alimentación	Restaurantes	Poblado de Allauca
Instalaciones Privadas	Alimentación	Bares	Poblado de Allauca
Instalaciones Privadas	Alimentación	Kioskos de comida y bebidas	Poblado de Allauca
Instalaciones Privadas	Alimentación	Otros (Especificar)	Casa Pensión, Pueblo de Allauca.
Instalaciones Privadas	Otros Servicios Turísticos	Servicios Higiénicos	Poblado de Allauca

Instalaciones Privadas	Otros Servicios Turísticos	Servicio de Internet	Poblado de Allauca
Instalaciones Privadas	Otros Servicios Turísticos	Servicio de taxi	Poblado de Allauca

### Infraestructura básica fuera del recurso:

Infraestructura	Observación
Agua potable	Poblado de Allauca
Alcantarillado sanitario	Poblado de Allauca
Desagüe	Poblado de Allauca
Luz (Suministro Eléctrico)	Poblado de Allauca
Teléfono	Poblado de Allauca
Señalización turística	Poblado de Allauca

### Datos del Responsable

<b>Institución Encargada del llenado de la ficha(Dircetur/Gercetur)</b>	DIRECCIÓN REGIONAL DE COMERCIO EXTERIOR Y TURISMO - LIMA./MUNICIPALIDAD DISTRITAL DE ALLAUCA
<b>Nombre(Persona(s) responsable(s) del inventario turístico)</b>	LIC. KATHERINE ADRIANA MENESES VELARDE
<b>Cargo</b>	
<b>Correo</b>	
<b>Teléfono</b>	
<b>Fuentes Bibliográfica</b>	- MONOGRAFÍAS: ALLAUCA, COLEGIO DE ALLAUCA (2006).- REVISTA DISTRITO DE ALLAUCA (2008).
<b>Material Audiovisual actual del Recurso</b>	FOTO
<b>Especificación</b>	
<b>Referencia de las últimas intervenciones en el Recurso Turístico</b>	
<b>Fecha</b>	15/09/2017