


Gruta De Pacuyacu



Toponimia:

Departamento: Cajamarca

Provincia: Jaen

Distrito: SANTA ROSA

Categoría: 1. SITIOS NATURALES

Tipo: m. Cavidades naturales

Subtipo: Grutas

Jerarquía: POR JERARQUIZAR

Altitud:

Descripción:

Se encuentra ubicada a 1640 m.s.n.m. a tres horas de la ciudad de Jaén, en dirección nor oeste del distrito de Santa Rosa, en el caserío de Pacuyacu, es una caverna que cuenta con una entrada principal de aproximadamente 40 metros de diámetro y 20 metros de altura, el acceso para llegar hasta la entrada principal es a través de un camino de herradura de considerable inclinación., con suelos húmedos, y un tiempo de caminata de 30 minutos. En su interior se pueden observar diversas formaciones de depósitos en forma de columnas y estalactitas que se encuentran distribuidas a lo largo de todo el recorrido; así mismo se pueden observar pasajes que nos conducen por sendas internas en forma de laberintos. En la parte intermedia del recorrido, se pueden apreciar un área denominada la “sala”, la cual está conformada por un amplio techo de roca en forma de cúpula de 20 metros de altura, en donde en la parte superior habitan especies de aves nocturnas, en peligro de extinción como los “Guácharos” (*Steatornis caripensis*). La Gruta Pacuyacu tiene una profundidad de 2 km., con un recorrido de 3 horas (cabe indicar que la profundidad continúa, pero por falta de oxígeno no es posible continuar el recorrido).El origen de esta gruta se da por la erosión y disolución de carbonatos, debido a que ésta caverna está emplazada en rocas calizas, en su interior existen flujos hídricos en forma de caídas de agua de corriente mínima. En esta zona se desarrollaron hechos históricos; donde data de la década de los 60, durante los levantamientos revolucionarios de Fernández Gasco; pues esta gruta formó parte de la guarida de dichos movimientos revolucionarios.Para acceder a este recurso, se recomienda de forma obligatoria contar con el apoyo de un guía de la zona, así como de equipos como lámparas de mano y/o linternas frontales LED, e indumentaria como

botas de jebe y ponchos de lluvia según la estación. Su clima es semi cálido muy húmedo, con una temperatura promedio de 22°C y con presencia de precipitaciones fluviales estacionales.

Particularidades:

La expedición Espeológica Franco – Peruana Chaquil 2006 & Santiago 2007, catalogaron a esta gruta como una de las más profundas del Perú con una profundidad de 2 km. y un recorrido de 3 horas, así mismo en 1992 la expedición realizada por el Centro de Exploraciones Espeológicas del Perú (CEESPE), determinaron que esta gruta alberga la colonia de aves de Guácharos más numerosa en todo el país.

Estado actual :

Se encuentra en buen estado, al cuidado de la comunidad

Observaciones :

Ubicado 90 Km de Jaén, el distrito de Santa Rosa de la Yunga , luego se realiza una caminata de 1 hora.

Ruta acceso al recurso:

| Recorrido | Tramo | Detalle | Medio de Transporte | Vía de acceso | Distancia en kms./tiempo |
|-----------|-------|-----------------------------------|----------------------|---------------|--------------------------|
| 1 | - | Jaén - Cruce de Shumba | Automóvil particular | | 24.4 km. / 20 minutos |
| 1 | - | Cruce de Shumba - Puerto Huayae | Automóvil particular | | 18.7 km. /1:30 minutos |
| 1 | - | Puerto Huayape - Caserío Pacuyacu | Automóvil particular | | 31.4 K.m. /1:30 mintos |
| 1 | - | Caserío Pacuyacu - Gruta | A pie | | 983 mts. / 30 minutos |

Tipo de Ingreso:







| Tipo de Ingreso | Observaciones |
|-----------------|---------------|
|-----------------|---------------|

| | |
|-------|----------------------|
| Libre | No hay restricciones |
|-------|----------------------|

Época propicia de visita al recurso:

| Época propicia de visita al recurso | Hora de visita especificación | Especificación |
|-------------------------------------|-------------------------------|----------------------------|
| Esporádicamente - Algunos meses | - 8.00 am a 4.00 pm | Meses: Abril, Mayo y junio |

Actividades desarrolladas dentro del recurso turístico:

| Actividad | Tipo | Observación | |
|---------------------|-----------------------------------|-------------|---|
| Otros | Toma de fotografías y filmaciones | |  |
| Paseos | Excursiones | |  |
| Otros | Estudios e Investigación | |  |
| Naturaleza | Observación de flora | |  |
| Naturaleza | Observación de aves | |  |
| Deportes / Aventura | Caminata/Trekking | |  |

Servicios Turísticos actuales dentro del recurso:

| Instalación | Servicio | Tipo de Servicio | Observación |
|------------------------|----------------------------|----------------------------|---|
| Instalaciones Privadas | Otros Servicios Turísticos | Servicio de Guiado. Idioma | En el caserío de Pacuyacu, por el COmité Comunal de Turismo |

Servicios Turísticos actuales fuera del recurso:

| Instalación | Servicio | Tipo | Observación |
|------------------------|-------------|-------------------|---------------------------------------|
| Instalaciones Privadas | Alojamiento | Casa de Hospedaje | Distritos de Santa Rosa y San Antonio |

| | | | |
|------------------------|----------------------------|-----------------------------|---|
| Instalaciones Privadas | Alimentación | Kioskos de comida y bebidas | Caserío de Pacuyaco, Centro Poblado PuenteCillos, Shumbana |
| Instalaciones Privadas | Otros Servicios Turísticos | Otros (Especificar) | Bodegas de productos y abarrotes, panadería y bebidas gaseosas en los caseríos de pacuyacu, granadillas y los centros poblados Shumbana y PuenteCillo |

Infraestructura básica fuera del recurso:

| Infraestructura | Observación |
|----------------------------|--|
| Agua potable | Caserios Pacuyacu y Granadillas |
| Luz (Suministro Eléctrico) | En el caserío Pacuyacu |
| Teléfono | En los caseríos de Pacuyacu, Granadillas |

Datos del Responsable

| | |
|---|--|
| Institución Encargada del llenado de la ficha(Dircetur/Gercetur) | DIRCETUR CAJAMARCA |
| Nombre(Persona(s) responsable(s) del inventario turístico) | ESPERANZA ESCOBAR PORTAL |
| Cargo | |
| Correo | |
| Teléfono | |
| Fuentes Bibliográfica | CENTRO DE EXPLORACIONES ESPEOLÓGICAS DEL PERÚ (CEESP E), 2007.INVENTARIO DE ATRACTIVOS TURISTICOS DE DIRCETUR ZONAL JAÉN - SAN IGNACIO 2018HTTP://CUEVASDELPERU.ORG/TAG/CUEVA-DE-PACUYACU/ |
| Material Audiovisual actual del Recurso | FOTO, VIDEOS, OTROS |

| | |
|---|---|
| Especificación | CATÁLOGO FOTOGRÁFICO DIRCETUR JAÉN Y REPORTAJE DE TELEVISIÓN NACIONAL DEL PERÚ AÑO 2015 |
| Referencia de las últimas intervenciones en el Recurso Turístico | |
| Fecha | 20/06/2018 |