

Grutas De Colpa



Toponimia:	
Departamento:	Huanuco
Provincia:	Lauricocha
Distrito:	RONDOS
Categoría:	1. SITIOS NATURALES
Tipo:	m. Cavidades naturales
Subtipo:	Grutas
Jerarquía:	1
Altitud:	3706

Descripción:

Está situado al noroeste de la localidad de Rondos, en la región natural Quechua, a una altitud de 3,706 ms.n.m. Su clima es frío seco con temperatura promedio de 12°C. Tiene un área de 58 hectáreas aproximadamente. Están conformadas por dos grutas continuas que se originan por el curso de un riachuelo que se internan por sus entrañas: La Gruta de las Bandurrias, tiene una extensión aproximada de 400 m de largo y una altura variada que puede llegar a los 60 m, su ancho varía entre 2 y 6 m. En su entrada tiene una peña rocosa de 100 m de altura aproximadamente, donde residen aves conocidas como Bandurrias, murciélagos, golondrinas, colibríes, akacllu y otros. Sus paredes rocosas son estrechas y agrestes; a lo largo del recorrido de esta gruta se puede encontrar galerías donde existen estalactitas con formas caprichosas donde destacan las campanas, el búho, el diente de cocodrilo, etc. La Gruta de los Murciélagos es contigua a la gruta de las Bandurrias, por este ingreso solo se puede acceder hasta 50 m donde el río se interna por las entrañas del cerro y vuelve a ser visible por el otro extremo de la Gruta, en esta parte sus dimensiones tienen 300 m de largo, su altura varían entre los 2 y 30 m y su ancho varía entre los 3 y 10 m, este lugar es hábitat de murciélagos; en su interior tiene una amplia galería semicircular con presencia de muchas estalactitas y estalagmitas. En las inmediaciones de las grutas existe una variada flora compuesta por quinales, romeros, culín, muña, siempreviva, urunjupay, ichu, etc. El paisaje del lugar es pintoresco y acogedor, ideal para practicar deportes de aventura, espeleología y ornitología.

Estado actual :

Buena, mantiene su estado natural, la población local está comprometida en su conservación y protección.

Observaciones :

Se encuentra ubicado en el Caserío de Colpa. Para visitar al recurso turístico desde la ciudad de La Unión, se accede por la carretera que se dirige a Guellaycancha – Patopampa - Wariwayin – Colpa, el recorrido tiene una distancia 20 km aproximadamente.

Tipo de Visitante:

Tipo de Visitante	Cantidad	Fuente de Datos	Año
Turistas Extranjeros	10	Informe Tecnico.	2022
Turistas Nacionales	200	Informe Tecnico.	2022
Visitantes Locales(Excursionistas)	453	Informe Tecnico.	2022

Ruta acceso al recurso:

Recorrido	Tramo	Detalle	Medio de Transporte	Vía de acceso	Distancia en kms./tiempo
1	Huánuco/Lauricocha/Rondos - Huánuco/Lauricocha/Rondos	Plaza de Armas de Rondos- Caserío de Iscopampa	Automóvil particular	Afirmado	40 km/ 1.30 horas.
1	Huánuco/Lauricocha/Rondos - Huánuco/Lauricocha/Rondos	Caserío de Iscopampa- Caserío de Wariwayin	Automóvil particular	Trocha carrozable	5 km/ 30 minutos.
1	Huánuco/Lauricocha/Rondos - Huánuco/Lauricocha/Rondos	Caserío de Wariwayin- Caserío de Colpa	A caballo	Camino de Herradura	2.km/20 minutos

1	Huánuco/Lauricocha/Rondos - Huánuco/Lauricocha/Rondos	Caserío de Colpa- Grutas de Colpa	A pie	Camino de Herradura	1 km. 10 minutos.
---	---	-----------------------------------	-------	---------------------	-------------------

Tipo de Ingreso:





Tipo de Ingreso	Observaciones
Semi-restringido(previo permiso)	previo permiso por la comunidad de Colpa.

Época propicia de visita al recurso:

Época propicia de visita al recurso	Hora de visita especificación	Especificación
Esporádicamente - Algunos meses	07:00 a.m. - 04:00 p.m.	

Actividades desarrolladas dentro del recurso turístico:

Actividad	Tipo	Observación	
Otros	Toma de fotografías y filmaciones		
Paseos	Excursiones		
Otros	Estudios e Investigación		
Naturaleza	Observación de fauna	murciélagos.	
Naturaleza	Observación de flora	quinuales, romeros, culín, muña, siempreviva, urunjupay, ichu.	
Naturaleza	Observación de paisaje		
Naturaleza	Observación de aves	Bandurrias, murciélagos, golondrinas, colibríes, akacllu.	

Cultura y Folclore	Rituales místicos o tradicionales		
Deportes / Aventura	Caminata/Trekking		
Deportes / Aventura	Camping		
Paseos	Paseos a caballo		

Servicios Turísticos actuales fuera del recurso:

Instalación	Servicio	Tipo	Observación
Instalaciones Privadas	Alojamiento	Casa de Hospedaje	Todos los servicios en la localidad de Jesús
Instalaciones Privadas	Otros Servicios Turísticos	Otros (Especificar)	Hospedajes sin clase ni categoría. Localidad de Rondos.
Instalaciones Privadas	Alimentación	Restaurantes	Localidad de Rondos.
Instalaciones Privadas	Alimentación	Kioskos de comida y bebidas	Localidad de Rondos.
Instalaciones Privadas	Alimentación	Bares	Localidad de Rondos.
Instalaciones Privadas	Alimentación	Fuentes de soda	Localidad de Rondos.
Instalaciones Privadas	Otros Servicios Turísticos	Venta de artesanía	Localidad de Rondos.
Instalaciones Privadas	Otros Servicios Turísticos	Oficina de Información	Oficina de Turismo de la Municipalidad Provincial de Lauricocha.
Instalaciones Privadas	Lugares de Recreación	Discotecas	Localidad de Rondos.

Servicios complementarios fuera del recurso:

Servicio	Observación
Servicios de internet	Localidad de Rondos.
Bancos	Localidad de Rondos.
Estación de servicios, grifos, gasolineras y gasocentros	Localidad de Rondos.
Servicio de estacionamiento	Localidad de Rondos.

Centro de salud - tópico	Localidad de Rondos.
Seguridad / POLTUR / Comisaría	Localidad de Rondos.

Infraestructura básica fuera del recurso:

Infraestructura	Observación
Agua potable	En la localidad de Rondos
Desagüe	Localidad de Rondos.
Luz (Suministro Eléctrico)	Localidad de Rondos.
Teléfono	Localidad de Rondos.

Saneamiento Físico Legal

Propiedad del Recurso Turístico	
Público	
Privado	Centro Poblado de Colpa
Otra Situación	Ordenanza Municipal N°009-2012-MPHCO
Documentos de Saneamiento Físico Legal	
Ficha Registral	
Número de Partida	
Certificado de Compra-Venta	
Certificado de Posesión Nro.	
Otra situación	Ordenanza Municipal N°009-2012-MPHCO
Administrado por	
Nombre	Centro Poblado de Colpa
Tiempo de administración	Desde el 2012

Datos del Responsable

Institución Encargada del llenado de la ficha(Dircetur/Gercetur)	Dirección Regional de Comercio Exterior y Turismo Huánuco.
Nombre(Persona(s) responsable(s) del inventario turístico)	Lic. Glen Larson Arriaga Silva
Cargo	Profesional en Turismo

Correo	glenarriaga@hotmail.com
Teléfono	962555050
Fuentes Bibliográfica	Plan de Desarrollo Regional Concertado 2013-2021.
Material Audiovisual actual del Recurso	FOTO
Especificación	
Referencia de las últimas intervenciones en el Recurso Turístico	
Fecha	29/10/2022