

Cueva De Tambo Ushco



Toponimia:	
Departamento:	Ucayali
Provincia:	Atalaya
Distrito:	RAYMONDI
Categoría:	1. SITIOS NATURALES
Tipo:	m. Cavidades naturales
Subtipo:	Grutas
Jerarquía:	2
Altitud:	290

Descripción:

Caverna de Tambo Ushco, llamado también "El Último Bastión Inca", se ubica en la comunidad nativa Aeriya, en la provincia de Atalaya - Ucayali - Perú. Allí se encontraron 19 "tinajas" de sedimento calcáreo donde se acumula el agua e incluso son usadas como bañeras por los visitantes. No se conoce la profundidad de la caverna, ya que un derrumbe ha bloqueado parte de ella, pero se cuentan algunas leyendas muy particulares sobre ella. Esta caverna tiene varias pozas de aguas frías y cristalinas, donde habitan peces y crustáceos. En el interior existen cántaros labrados naturalmente en roca. La cueva de Tambo Ushco está localizada 5 km al Nor-Oeste de la ciudad de Atalaya. Tambo Ushco es un grupo de cavernas que han sido labradas por el goteo interminable de aguas subterráneas, formando figuras caprichosas y formas bastante particulares. Dentro de la cueva podrá encontrar formaciones de roca que se asemejan a grandes tinajas, caminos que los llevan a diversas galerías y al final de la ruta conocida, un mítico río subterráneo que nadie se atreve a ver qué hay en el fondo. Algunos pobladores y equipos de cámaras que han entrado hasta las últimas galerías afirman que los equipos y las luces comienzan a fallar a partir de cierto tramo, impidiendo el avance. El ingreso al lugar es bastante escondido y estrecho, al interior se puede apreciar una serie de compartimientos que hasta la fecha su interior no ha sido explorado debido a la falta de luz y oxígeno. Las paredes y techo se presentan labradas, sin estalactitas que facilitan el movimiento. Existe la creencia de que cada vez que se visita el sitio llueve. Se trata de una gran cueva que en su interior presenta una especie de mezanine en tres planos. Se presume que este punto habría sido el último refugio del inca Juan Santos Atahualpa, del quién por cierto sus restos nunca fueron

encontrados. Dice la leyenda que esta ruta de cavernas estarían conectadas directamente con el Cusco y habría sido la ruta de escape por donde Atahualpa (El último Inca) habría llegado a Atalaya, siendo su último refugio. Este es uno de los parajes más míticos y menos investigados de Atalaya, a unos 13 metros se ubica una enorme tinaja, al parecer tallado, llena de agua que fluye de su interior. Del mismo modo, existe también una formación rocosa similar al órgano sexual femenino. Es hábitat natural de murciélagos, lechuzas e insectos dentro de las cuevas.

Estado actual :

La cueva de Tambo Ushco se encuentra en buen estado, recibe mantenimiento por parte de los propietarios.

Observaciones :

A 9 km de Villa Atalaya. (vía terrestre). Recomendación Importante, llevar guía y linternas. No hay señalización en la ruta por lo que no podrán llegar por su cuenta.

Tipo de Visitante:

Tipo de Visitante	Cantidad	Fuente de Datos	Año
Turistas Nacionales	53	REGISTRO DE VISITANTES DE LA MUNICIPALIDAD PROVINCIAL DE ATALAYA	2019

Ruta acceso al recurso:

Recorrido	Tramo	Detalle	Medio de Transporte	Vía de acceso	Distancia en kms./tiempo
1	Ucayali/Atalaya/Raymondí - Ucayali/Atalaya/Raymondí	Plaza de Raymondí - Universidad Nopoki	Automóvil particular	Afirmado	5 km/ 15 minutos
1	Ucayali/Atalaya/Raymondí - Ucayali/Atalaya/Raymondí	Universida de Nopoki - Fundo Progreso	Mototaxi	Trocha carrozable	2.4 km / 20 min

1	Ucayali/Atalaya/Raymondi - Ucayali/Atalaya/Raymondi	Fundo Progreso - Cueva de Tambo Ushco	A pie	Sendero	200 m / 20 min
---	---	---------------------------------------	-------	---------	----------------




Tipo de Ingreso:

Tipo de Ingreso	Observaciones
Libre	

Época propicia de visita al recurso:

Época propicia de visita al recurso	Hora de visita especificación	Especificación
Todo el Año	08:00 a.m. - 04:00 p.m.	Para ingresar al recurso contar con botas, sogas, linterna.

Actividades desarrolladas dentro del recurso turístico:

Actividad	Tipo	Observación	
Otros	Toma de fotografías y filmaciones		
Otros	Estudios e Investigación		
Deportes / Aventura	Caminata/Trekking	Hasta la Cueva Tambo Ushco 15 minutos	
Deportes / Aventura	Espeleísmo		

Servicios Turísticos actuales fuera del recurso:

Instalación	Servicio	Tipo	Observación
Instalaciones Privadas	Alimentación	Kioskos de comida y bebidas	CC.NN Aerija
Instalaciones Privadas	Alimentación	Bares	CC.NN Aerija
Instalaciones Privadas	Lugares de Recreación	Discotecas	Ciudad de Atalaya
Instalaciones Privadas	Lugares de Recreación	Juegos de casino y/o tragamonedas	Ciudad de Atalaya

Instalaciones Privadas	Lugares de Recreación	Karaoke	Ciudad de Atalaya
Instalaciones Privadas	Lugares de Recreación	Centros Deportivos	Ciudad de Atalaya
Instalaciones Privadas	Otros Servicios Turísticos	Agencia de Viajes	Ciudad de Atalaya
Instalaciones Privadas	Otros Servicios Turísticos	Venta de artesanía	Ciudad de Atalaya
Instalaciones Privadas	Otros Servicios Turísticos	Alquiler de camionetas 4 x 4	Ciudad de Atalaya
Instalaciones Privadas	Alimentación	Restaurantes	Ciudad de Atalaya
Instalaciones Privadas	Alimentación	Fuentes de soda	Ciudad de Atalaya
Instalaciones Privadas	Alimentación	Venta de comida Rápida	Ciudad de Atalaya
Instalaciones Privadas	Alojamiento	Establecimientos de hospedaje (sin clase, ni categoría)	Ciudad de Atalaya

Servicios complementarios fuera del recurso:

Servicio	Observación
Servicios de internet	Ciudad de Atalaya
Bancos	Banco de la Nación - Ciudad de Atalaya
Cajero automático	Ciudad de Atalaya
Servicio de estacionamiento	Ciudad de Atalaya
Centro de salud - tóxico	Ciudad de Atalaya
Seguridad / POLTUR / Comisaría	Ciudad de Atalaya
Librerías	Ciudad de Atalaya
Bodegas o minimarkets	Ciudad de Atalaya
Otros(especificar)	Alquiler de motocar

Infraestructura básica fuera del recurso:

Infraestructura	Observación
Agua potable	Pozo séptico - Ciudad de Atalaya
Teléfono	Ciudad de Atalaya

Luz (Suministro Eléctrico)	Ciudad de Atalaya
Energía Alternativa	Panel solar - CC.NN Aerija.
Alcantarillado sanitario	Ciudad de Atalaya
Sistemas de tratamiento alternativo de residuos (Biodigestor, pozo séptico, otros)	Ciudad de Atalaya

Saneamiento Físico Legal

Propiedad del Recurso Turístico	
Público	
Privado	ANDRES DOMINGUEZ CARRASCO
Otra Situación	
Documentos de Saneamiento Físico Legal	
Ficha Registral	
Número de Partida	
Certificado de Compra-Venta	
Certificado de Posesión Nro.	
Otra situación	DOCUMENTOS EN TRAMITE EN LA DIRECCION REGIONAL DE AGRICULTURA
Administrado por	
Nombre	ANDRES DOMINGUEZ CARRASCO
Tiempo de administración	Desde 2008

Datos del Responsable

Institución Encargada del llenado de la ficha(Dircetur/Gercetur)	DIRECCIÓN DE COMERCIO EXTERIOR Y TURISMO DE UCAYALIMUNICIPALIDAD PROVINCIAL DE ATALAYA
Nombre(Persona(s) responsable(s) del inventario turístico)	CARMEN ROCA BORGUES / LENIN RAMIREZ CALERO
Cargo	ESPECIALISTA EN TURISMO / GERENTE DE DESARROLLO ECONOMICO Y SOCIAL
Correo	karminy@hotmail.com / lenindanteramirezcalero@gmail.com

Teléfono	957253776 / 982600300
Fuentes Bibliográfica	https://www.tripadvisor.com.pe/ShowUserReviews-g13229425-d14802647-r597162868-Cueva_de_Tambo_Ushco-Atalaya_Ucayali_Region.html http://www.muniatalaya.gob.pe/portal/municipalidad/concejo-municipal-2/gestion/turismo/
Material Audiovisual actual del Recurso	FOTO
Especificación	
Referencia de las últimas intervenciones en el Recurso Turístico	
Fecha	28/06/2022