

Cueva Iglesia Machay De Yanacancha



Toponimia: Machay, palabra quechua que significa cueva, caverna. Machay, también significa embriagar. Iglesia machay, traducido al español, significa cueva con forma de iglesia.

Departamento: Junín

Provincia: Chupaca

Distrito: YANACANCHA

Categoría: 1. SITIOS NATURALES

Tipo: m. Cavidades naturales

Subtipo: Cuevas

Jerarquía: POR JERARQUIZAR

Altitud: 3700

Descripción:

Ubicado en el poblado de Achipampa, a 800 m. de su plaza principal, se accede al lugar a través de un amplio sendero peatonal delimitado con cerco de piedra. Se halla a 3,700 m.s.n.m., en la región natural Suni, de clima seco frío que invita a la acción, la temperatura máxima superior llega a 20 °C y mínimas invernales de -1 °C a -8 °C. Hay marcada diferencia de temperatura entre el sol y la sombra, entre el día y la noche. El aire es muy transparente, que permite ver un domo azul intenso. La cueva Iglesia Machay es una caverna o cavidad natural causada por la erosión originada por corrientes de agua, hielo o lava; asimismo, tiene su origen en la disolución de la roca caliza por parte de aguas ligeramente ácidas. Esta es una interesante cueva situada en un cerro rocoso, posee una entrada grande de unos 8 m. de alto por 9 m. de ancho, con una profundidad de 35 m. en la parte central, alargándose en la parte lateral derecha en 20 m. más. Su atractivo reside en observar las estalactitas y las estalagmitas que se hallan en el interior, que se han formado debido a un proceso denominado precipitación química, es decir, que estos espeleotemas se forman gracias a la precipitación de minerales que se van disolviendo en el agua y que surgieron a causa de la filtración del agua de lluvia. Muchos de

estos fragmentos de estalagmitas se observan en el suelo al interior de la cueva. Asimismo, en el interior de la cueva Iglesia Machay, se notan compartimientos y ramales horizontales de dimensiones variables, que representan hábitats únicos aprovechados principalmente por una especie de murciélago (*Eptesicus furinalis*), en ellas encuentran las condiciones adecuadas para su descanso, protección de depredadores, sociabilizar, cortejar y reproducirse. También es madriguera temporal del Zorrino (*Conepatus chinga*) un carnívoro de tamaño pequeño. Al ingreso de la cueva, se nota un espacio descubierto de regular tamaño a manera de un andén, más alto que el piso circundante. Al frente pasa una pequeña acequia que discurre sus aguas de la parte alta de las montañas, que es usado para el regadío de las tierras agrícolas cercanas. Estos espacios tan singulares y particulares, fueron utilizados como vivienda o refugio, algo que era muy habitual en la antigüedad. Actualmente esta cueva es un lugar de protección y cobijo de los lugareños y pastores en las temporadas de frío y lluvia.

Estado actual :

El recurso se encuentra en regular estado de conservación. Urge la intervención de las autoridades para el mejoramiento y acondicionamiento del lugar y del sendero de ingreso.

Tipo de Visitante:

Tipo de Visitante	Cantidad	Fuente de Datos	Año
Visitantes Locales(Excursionistas)	157	M.D. Yanacancha SG Desarrollo Económico - Registro de Visitantes	2021

Ruta acceso al recurso:

Recorrido	Tramo	Detalle	Medio de Transporte	Vía de acceso	Distancia en kms./tiempo
1	Junín/Huancayo - Huancayo - Junín/Chupaca /Yanacancha	Huancayo - Chupaca - Jarpa - Achipampa.	Automóvil particular	Asfaltado	60.90 Km / 1.10 Horas
1	Junín/Chupaca /Yanacancha - Junín/Chupaca /Yanacancha	C.P. Achipampa - Cueva Iglesia Machay	A pie	Sendero	800 m / 20 min.

2	Junín/Huancayo - Huancayo - Junín/Chupaca /Ahuac	Huancayo - Chupaca - Ahuac	Automóvil particular	Asfaltado	19.1 Km / 40 min.
2	Junín/Chupaca /Ahuac - Junín/Chupaca /Yanacancha	Huancayo - Chupaca - Ahuac	Automóvil particular	Asfaltado	19.1 Km / 40 min.
2	Junín/Chupaca /Yanacancha - Junín/Chupaca /Yanacancha	C.P. Achipampa - Cueva Iglesia Machay	A pie	Sendero	800 m /20 min.




Tipo de Ingreso:




Tipo de Ingreso	Observaciones
Semi-restringido(previo permiso)	Comunicar a la Municipalidad Distrital de Yanacancha - Sub Gerencia de Desarrollo Económico y SPLR. Srta. Yesly Violeta Olivera Palomino Cel. 945922556 Correo yeslyvioletaop@gmail.com

Época propicia de visita al recurso:

Época propicia de visita al recurso	Hora de visita especificación	Especificación
Todo el Año	09:00 a.m. - 04:00 p.m.	Recomendable visitar con luz natural del día.

Actividades desarrolladas dentro del recurso turístico:

Actividad	Tipo	Observación	.
Otros	Toma de fotografías y filmaciones		
Otros	Estudios e Investigación		
Naturaleza	Observación de paisaje		

Deportes / Aventura	Caminata/Trekking		
Deportes / Aventura	Camping		
Paseos	Paseos a caballo		

Servicios Turísticos actuales fuera del recurso:

Instalación	Servicio	Tipo	Observación
Instalaciones Privadas	Alojamiento	Hostales (especificar categorías)	1 estrella en Chupaca
Instalaciones Privadas	Alojamiento	Establecimientos de hospedaje (sin clase, ni categoría)	Yanacancha, Chupaca
Instalaciones Privadas	Alojamiento	Otros (Especificar)	Casas familiares Achipampa, Yanacancha
Instalaciones Privadas	Alimentación	Restaurantes	Yanacancha, Chupaca
Instalaciones Privadas	Alimentación	Kioskos de comida y bebidas	Achipampa, Yanacancha, Chupaca
Instalaciones Privadas	Otros Servicios Turísticos	Agencia de Viajes	Huancayo
Instalaciones Públicas	Servicios Públicos	Estacionamiento de vehículos	Achipampa, Yanacancha, Chupaca
Instalaciones Públicas	Servicios Públicos	Oficina de Información turística	Yanacancha
Instalaciones Públicas	Servicios Públicos	Zonas de Campamento(camping)	Achipampa, Yanacancha
Instalaciones Públicas	Servicios Públicos	Caminos peatonales	Achipampa, Yanacancha
Instalaciones Públicas	Servicios Públicos	Caminos de herradura (caballo)	Achipampa, Yanacancha

Servicios complementarios fuera del recurso:

Servicio	Observación
----------	-------------

Servicios de internet	Yanacancha, Chupaca
Estación de servicios, grifos, gasolineras y gasocentros	Yanacancha, Chupaca
Servicio de estacionamiento	Yanacancha, Chupaca
Centro de salud - tónico	Yanacancha, Chupaca
Seguridad / POLTUR / Comisaría	Chupaca
Bodegas o minimarkets	Yanacancha, Chupaca
Otros(especificar)	Serenazgo M.D. Yanacancha

Infraestructura básica fuera del recurso:

Infraestructura	Observación
Agua potable	Yanacancha, Chupaca
Luz (Suministro Eléctrico)	Yanacancha, Chupaca
Teléfono	Yanacancha, Chupaca
Alcantarillado sanitario	Yanacancha, Chupaca

Saneamiento Físico Legal

Propiedad del Recurso Turístico	
Público	
Privado	Comunidad Campesina de Achipampa
Otra Situación	
Documentos de Saneamiento Físico Legal	
Ficha Registral	
Número de Partida	11123686
Certificado de Compra-Venta	
Certificado de Posesión Nro.	
Otra situación	
Administrado por	
Nombre	Comunidad Campesina de Achipampa
Tiempo de administración	14 años

Datos del Responsable

Institución Encargada del llenado de la ficha(Dircetur/Gercetur)	DIRCETUR JUNIN
Nombre(Persona(s) responsable(s) del inventario turístico)	Lic. GREGORIA FLORES LOAIZA
Cargo	ESPECIALISTA EN TURISMO II
Correo	floresloaiza@yahoo.es
Teléfono	064-222575 / 948992261
Fuentes Bibliográfica	Plan de Desarrollo Concertado de Yanacancha, 2010-2019. Municipalidad Distrital de Yanacancha.Revista El Solitario Andino. Edson D. Pérez Echevarría. Dic, 2012.
Material Audiovisual actual del Recurso	FOTO
Especificación	
Referencia de las últimas intervenciones en el Recurso Turístico	
Fecha	23/06/2022