

Gruta San Pedro De Machay



Toponimia:	
Departamento:	Pasco
Provincia:	Pasco
Distrito:	NINACACA
Categoría:	1. SITIOS NATURALES
Tipo:	m. Cavidades naturales
Subtipo:	Grutas
Jerarquía:	1
Altitud:	4276

Descripción:

La gruta de origen natural, San Pedro de Machay, forma parte del cerro Ratarmachay. En su composición geológica, se pueden encontrar calizas y dolomitas de colores gris y marrón claro, en estratos gruesos con presencia de Chert y concreciones calcáreas originarias del triásico superior. Esta gruta se encuentra en la región natural Puna bajo un clima frío y lluvioso con otoño e inviernos secos. Durante el transcurso del año, la temperatura generalmente varía de -1 °C a 14°C. Sus dimensiones aproximadas son de 3 metros de ancho por 2 metros de alto y 2 metros de profundidad. En su interior se puede encontrar la imagen del Santo San Pedro, pintado en la pared, y la formación de pequeñas estalactitas que le da un marco vistoso a la gruta. Cuentan los pobladores que en esta gruta traían la escultura del Santo San Pedro y posteriormente lo bajaban a la iglesia colonial de Ninacaca. Sin embargo, al día siguiente, misteriosamente la escultura apareció en la cueva nuevamente. De ahí que, en honor al Santo y el evento sucedido, los combarreanos de Yanayacu realizaron una pintura de su imagen en el interior de la gruta para venerarlo, siempre, en los meses de febrero y el 22 de junio de cada año, con flores y velas, ya que se dice que es muy milagroso. En el exterior de la gruta se encuentra una parada de descanso que es capaz de albergar aproximadamente a 60 personas, quienes llegan para la veneración. En el entorno del lugar se puede observar flora andina como el ichu, los quinales y la escorzonera; y fauna andina como el acacluy o pájaro carpintero de los Andes (*Colaptes rupícola*), el gorrión peruano (*Zonotrichia capensis*), el yuquish (*Turdus chiguanco*) y el liclish (*Ptiloscelys resplendens*), entre otras. Muy cerca al recurso se encuentra la cueva Pachapashimin, el Mirador del Cerro Ratarmachay y el centro urbano del distrito de

Ninacaca. Para llegar a la gruta, se realiza una caminata de 25 minutos desde la Plaza principal de Ninacaca.

Estado actual :

Bueno. La gruta mantiene su forma originaria natural. Sin embargo, la imagen de San Pedro superpuesta sobre una parte del interior de la gruta evidencia escrituras no presentables realizadas con pintura.

Tipo de Visitante:

Tipo de Visitante	Cantidad	Fuente de Datos	Año
Visitantes Locales(Excursionistas)	500	Municipalidad Distrital de Ninacaca	2021
Turistas Nacionales	280	Municipalidad Distrital de Ninacaca	2021

Ruta acceso al recurso:

Recorrido	Tramo	Detalle	Medio de Transporte	Vía de acceso	Distancia en kms./tiempo
1	Pasco/Pasco/Chaupimarca - Pasco/Pasco/Ninacaca	Terminal terrestre del distrito de Chaupimarca – Paradero Chasqui, ingreso a la localidad de Ninacaca	Bus público	Asfaltado	36.7 km / 60 min
1	Pasco/Pasco/Ninacaca - Pasco/Pasco/Ninacaca	Paradero Chasqui, ingreso a la localidad de Ninacaca – Plaza Huagaycondor de la localidad de Ninacaca	Mototaxi	Asfaltado	1.6 km / 6 min

1	Pasco/Pasco/ Ninacaca - Pasco/Pasco/ Ninacaca	Plaza Huagaycondor de la localidad de Ninacaca – Entrada al Cerro Ratarmachay	A pie	Trocha carrozable	0.21 km / 3 min
1	Pasco/Pasco/ Ninacaca - Pasco/Pasco/ Ninacaca	Entrada al Cerro Ratarmachay – Acceso a la gruta San Pedro de Machay	A pie	Sendero	1.19 km / 25 min
2	Lima/Lima/La Victoria - Pasco/Pasco/ Ninacaca	Terminal Terreste Luna Pizarro del distrito de La Victoria - Paradero Chasqui, ingreso a la localidad de Ninacaca	Bus público	Asfaltado	255 km / 6 h 13 min
2	Pasco/Pasco/ Ninacaca - Pasco/Pasco/ Ninacaca	Paradero Chasqui, ingreso a la localidad de Ninacaca – Plaza Huagaycondor de la localidad de Ninacaca	Mototaxi	Asfaltado	1.6 km / 6 min
2	Pasco/Pasco/ Ninacaca - Pasco/Pasco/ Ninacaca	Plaza Huagaycondor de la localidad de Ninacaca – Entrada al Cerro Ratarmachay	A pie	Trocha carrozable	0.21 km / 3 min

2	Pasco/Pasco/ Ninacaca - Pasco/Pasco/ Ninacaca	Entrada al Cerro Ratarmachay – Acceso a la gruta San Pedro de Machay	A pie	Sendero	1.19 km / 25 min
---	--	--	-------	---------	---------------------




Tipo de Ingreso:

Tipo de Ingreso	Observaciones
Libre	

Época propicia de visita al recurso:

Época propicia de visita al recurso	Hora de visita especificación	Especificación
Todo el Año	08:00 a.m. - 03:00 p.m.	Por las condiciones del clima y regresar con tiempo suficiente al distrito de Ninacaca, se recomienda visitar el recurso hasta las 3 p.m.

Actividades desarrolladas dentro del recurso turístico:

Actividad	Tipo	Observación	.
Otros	Toma de fotografías y filmaciones		
Cultura y Folclore	Actividades Religiosas o Patronales	Semana Santa (marzo - abril)	
Naturaleza	Observación de paisaje		

Servicios Turísticos actuales fuera del recurso:

Instalación	Servicio	Tipo	Observación
-------------	----------	------	-------------

Instalaciones Privadas	Alojamiento	Establecimientos de hospedaje (sin clase, ni categoría)	Las habitaciones son ofertadas por el párroco de la iglesia de Ninacaca, localidad de Ninacaca.
Instalaciones Privadas	Alimentación	Restaurantes	Localidad de Ninacaca
Instalaciones Privadas	Alimentación	Kioskos de comida y bebidas	Localidad de Ninacaca
Instalaciones Privadas	Otros Servicios Turísticos	Agencia de Viajes	Localidad de Yanacancha
Instalaciones Privadas	Otros Servicios Turísticos	Servicio de Guiado. Idioma	Idioma español. Localidad de Ninacaca.
Instalaciones Privadas	Otros Servicios Turísticos	Venta de artesanía	Localidad de Ninacaca
Instalaciones Privadas	Lugares de Recreación	Centros Deportivos	Localidad de Ninacaca
Instalaciones Públicas	Servicios Públicos	Miradores turísticos	Localidad de Ninacaca
Instalaciones Públicas	Servicios Públicos	Estacionamiento de vehículos	Localidad de Ninacaca
Instalaciones Públicas	Servicios Públicos	Centros de interpretación	Localidad de Ninacaca
Instalaciones Públicas	Servicios Públicos	Oficina de Información turística	Localidad de Ninacaca
Instalaciones Públicas	Servicios Públicos	Caminos peatonales	Localidad de Ninacaca
Instalaciones Públicas	Servicios Públicos	Puesto de auxilio rápido	Localidad de Ninacaca

Servicios complementarios fuera del recurso:

Servicio	Observación
Servicios de internet	Localidad de Ninacaca
Estación de servicios, grifos, gasolineras y gasocentros	Localidad de Ninacaca
Servicio de estacionamiento	Localidad de Ninacaca
Servicios de taxis	Localidad de Ninacaca
Centro de salud - tópico	Localidad de Ninacaca

Bodegas o minimarkets	Localidad de Ninacaca
Otros(especificar)	Agente del Banco de la Nación. Localidad de Ninacaca.

Infraestructura básica fuera del recurso:

Infraestructura	Observación
Agua potable	Localidad de Ninacaca
Luz (Suministro Eléctrico)	Localidad de Ninacaca
Energía Alternativa	Localidad de Ninacaca
Alcantarillado sanitario	Localidad de Ninacaca
Sistemas de tratamiento alternativo de residuos (Biodigestor, pozo séptico, otros)	Localidad de Ninacaca
Alternativo de Residuos (Biodigestor, pozo séptico, otros)	Localidad de Ninacaca
Señalización turística	Localidad de Ninacaca

Saneamiento Físico Legal

Propiedad del Recurso Turístico	
Público	Comunidad Campesina de Ninacaca
Privado	
Otra Situación	
Documentos de Saneamiento Físico Legal	
Ficha Registral	
Número de Partida	
Certificado de Compra-Venta	
Certificado de Posesión Nro.	
Otra situación	Según Ley N° 24657 sobre deslinde y titulación, y ley N° 24656 sobre comunidades campesinas.
Administrado por	
Nombre	Comunidad Campesina de Ninacaca
Tiempo de administración	Desde el 23 de mayo de 1904.

Datos del Responsable

Institución Encargada del llenado de la ficha(Dircetur/Gercetur)	Dirección Regional de Comercio Exterior y Turismo de Pasco – Municipalidad Distrital de Ninacaca
Nombre(Persona(s) responsable(s) del inventario turístico)	Lic. Nilton Llanos López – DIRCETUR Pasco
Cargo	Director de Turismo
Correo	direccionturismo@regionpasco.gob.pe
Teléfono	932 272 625
Fuentes Bibliográfica	<p>- Geocatmin (2022). https://geocatmin.ingemmet.gob.pe/geocatmin/- SENAMHI (2020). Mapa Climático del Perú, Clasificación Climática de Warren Thornthwaite. Perú. https://www.senamhi.gob.pe/servicios/?p=mapa-climatico-del-peru- MINAM (2019). Mapa Nacional de Ecosistemas del Perú. Perú. https://sinia.minam.gob.pe/mapas/mapa-nacional-ecosistemas-peru- Weather Spark (2017). El clima y el tiempo promedio en todo el año en Ninacaca. Perú. https://es.weatherspark.com/y/21345/Clima-promedio-en-Ninacaca-Per%C3%BA-durante-todo-el-a%C3%B1o- Entrevista Oral a Pelayo Álvarez Llanos. 12 de diciembre del 2022- Entrevista Oral a Antonio Carhuaricra Reyes. 12 de diciembre del 2022</p>
Material Audiovisual actual del Recurso	FOTO
Especificación	
Referencia de las últimas intervenciones en el Recurso Turístico	
Fecha	13/12/2022