

## Naciente Del Rio Tioyacu



**Toponimia:**

**Departamento:** San Martín

**Provincia:** Rioja

**Distrito:** ELÍAS SOPLIN VARGAS

**Categoría:** 1. SITIOS NATURALES

**Tipo:** h. Corrientes de agua

**Subtipo:** Ríos

**Jerarquía:** 2

**Altitud:** 859

### Descripción:

La Naciente del Rio Tioyacu, se origina en el subsuelo, en las faldas de la montaña, formando el río del mismo nombre, que a poca distancia adquiere un gran caudal. Se halla ubicado dentro de la zona de conservación y recuperación de ecosistemas naciente Río Negro, a 859 m.s.n.m en plena ceja de Selva, en la localidad de Segunda Jerusalén, a 14 kilómetros de la ciudad de Rioja. En su recorrido se van formando pozas naturales y pequeñas cascadas acondicionadas para el disfrute de los bañistas (respetando las formaciones rocosas y el paisaje), sus frías aguas tienen una temperatura de 12 °C a 15 °C. El área total que rodea el recurso es de 1.96 hectáreas, con un perímetro 656.02 metros, el mismo que actualmente cuenta con todos los servicios necesarios como: áreas para acampar, piscigranjas para alimentar a los peces (Tilapias y carpas de colores), orquideario en donde se puede apreciar la gran variedad de especies de la zona como catleyas, orquídea zapatito de bebé (*Phragmipedium pearcei*), así como también bromelias. Cuenta con un parque temático de reciclaje para disfrutar en familia y está bajo la administración de la Municipalidad distrital de Elías Soplín Vargas. Este manantial se ha convertido en uno de los balnearios más visitados de la región, ideal para el descanso y el contacto con la naturaleza.

### Reconocimientos :

Cuenta con el reconocimiento del Sello Safe Travels otorgado el año 2021.

## Estado actual :

Muy Bueno, ya que recibe el cuidado y mantenimiento de la Municipalidad Distrital de Elías Soplín Vargas

## Observaciones :

Cuenta con infraestructura básica: tambos típicos, vestuarios, servicios higiénicos, y un lugar donde degustar comidas típicas.

## Tipo de Visitante:

Tipo de Visitante	Cantidad	Fuente de Datos	Año
Turistas Nacionales	209940	Registro de Visitantes Tioyacu	2021

## Ruta acceso al recurso:

Recorrido	Tramo	Detalle	Medio de Transporte	Vía de acceso	Distancia en kms./tiempo
1	San Martín/Rioja/Rioja - San Martín/Rioja/Elías Soplín Vargas	Plaza de armas de la ciudad de Rioja - Km 455 carretera Fernando Belaunde Terry Distrito Elías Soplín Vargas	Automóvil particular	Asfaltado	15.7 KM/ 20 minutos
1	San Martín/Rioja/Elías Soplín Vargas - San Martín/Rioja/Elías Soplín Vargas	kM 455 Carretera Fernando Belaunde Terry distrito Elías Soplín Vargas - Entrada al recurso Naciente del Rio Tioyacu	Automóvil particular	Asfaltado	350 metros/ 5 minutos

1	San Martín/Rioja/Elías Soplin Vargas - San Martín/Rioja/Elías Soplin Vargas	kM 455 Carretera Fernando Belaunde Terry distrito Elias Soplin Vargas - Entrada al recurso Naciente del Rio Tioyacu	A pie	Sendero	350 metros/10 minutos
1	San Martín/Rioja/Elías Soplin Vargas - San Martín/Rioja/Elías Soplin Vargas	Entrada al recurso Naciente del Rio Tioyacu- Naciente del Rio Tioyacu	A pie	Sendero	300 metros/ 10 minutos



### Tipo de Ingreso:


Tipo de Ingreso	Observaciones
Previa presentación de boleto o ticket(especificar tarifa:niños, adultos, estudiantes, etc)	S/ 5.00 Adultos; S/ 2.00 Niños (Lunes a Domingo)

### Época propicia de visita al recurso:

Época propicia de visita al recurso	Hora de visita especificación	Especificación
Todo el Año	08:00 a.m. - 05:00 p.m.	

### Actividades desarrolladas dentro del recurso turístico:

Actividad	Tipo	Observación	
Otros	Compras de artesanía/souvenir		
Otros	Toma de fotografías y filmaciones		

Paseos	Excursiones		
Otros	Otros(Especificar)	Baño de sol en el Río Tioyacu	
Deportes acuáticos	Natación		
Naturaleza	Observación de flora	Se pueden observar heliconias, helechos, tangarana, cedro, sangre de grado, palma, higueron, orquídeas entre otros.	
Naturaleza	Observación de paisaje		
Naturaleza	Observación de aves	Se puede observar el gallito de las rocas entre los horarios de 5 am o 6 pm otras especies como colibrís, wataracos, etc.	
Deportes / Aventura	Caminata/Trekking		
Paseos	Paseos en bote	Tarifa S/. 5.00 soles por persona.	

### Servicios Turísticos actuales dentro del recurso:

Instalación	Servicio	Tipo de Servicio	Observación
Instalaciones Privadas	Alimentación	Restaurantes	
Instalaciones Privadas	Alimentación	Kioskos de comida y bebidas	
Instalaciones Privadas	Alimentación	Venta de comida Rápida	
Instalaciones Privadas	Otros Servicios Turísticos	Venta de artesanía	
Instalaciones Privadas	Otros Servicios Turísticos	Servicios Higiénicos	
Instalaciones Privadas	Otros Servicios Turísticos	Servicio de Estacionamiento	

Instalaciones Públicas	Servicios Públicos	Señales turísticas de orientación	
Instalaciones Públicas	Servicios Públicos	Boletería	
Instalaciones Públicas	Servicios Públicos	Puesto de auxilio rápido	
Instalaciones Públicas	Servicios Públicos	Miradores turísticos	
Instalaciones Públicas	Servicios Públicos	Embarcaderos	
Instalaciones Públicas	Servicios Públicos	Orquideario	
Instalaciones Públicas	Servicios Públicos	Zonas de Campamento(camping )	

### Servicios Turísticos actuales fuera del recurso:

Instalación	Servicio	Tipo	Observación
Instalaciones Privadas	Alimentación	Restaurantes	Centro Poblado Segunda Jerusalén y servicio de Restaurante Turístico 2 tenedores en la Ciudad de Rioja
Instalaciones Privadas	Alimentación	Kioskos de comida y bebidas	Centro Poblado Segunda Jerusalén y en la Ciudad de Rioja
Instalaciones Privadas	Alimentación	Otros (Especificar)	Bodega
Instalaciones Privadas	Otros Servicios Turísticos	Tópico	Poblado Segunda Jerusalén
Instalaciones Privadas	Alojamiento	Hoteles (especificar categorías)	Hoteles de 1* a 3 * en la ciudad de Rioja
Instalaciones Privadas	Otros Servicios Turísticos	Agencia de Viajes	En la ciudad de Rioja
Instalaciones Privadas	Otros Servicios Turísticos	Venta de artesanía	En la ciudad de Rioja
Instalaciones Públicas	Servicios Públicos	Estacionamiento de vehículos	En el centro poblado de Segunda Jerusalén

Instalaciones Públicas	Servicios Públicos	Señales turísticas de orientación	Desde la ciudad de Rioja
Instalaciones Públicas	Servicios Públicos	Oficina de Información turística	En la ciudad de Rioja.

### Servicios complementarios dentro del recurso:

Servicio	Observación
Centro de salud - tópico	

### Servicios complementarios fuera del recurso:

Servicio	Observación
Servicios de internet	En el centro poblado de Segunda Jerusalen
Cajero automático	En los agentes de Banco de Crédito, BBVA, Caja Piura, Banco de la Nación, INTERBANK Y SCOTIABANK
Estación de servicios, grifos, gasolineras y gasocentros	En el centro poblado Segunda Jerusalen
Servicios de taxis	En el centro poblado Segunda Jerusalen
Librerías	En el centro poblado Segunda Jerusalen
Bodegas o minimarkets	En el centro poblado Segunda Jerusalen

### Condiciones de accesibilidad al visitante:

Visitante	Instalación	Actividades y/o Programas	Equipamiento	Observación
Personas con discapacidad física	Rampas de acceso para personas con discapacidad.			Ubicadas en el puente para cruzar el rio, y para acceder a los servicios higiénicos.

### Infraestructura básica dentro del recurso:

Infraestructura	Observación
-----------------	-------------

Agua potable	Funciona como una Mini Hidroeléctrica.
Desagüe	
Luz (Suministro Eléctrico)	Funciona como una Mini Hidroeléctrica
Señalización turística	
Alternativo de Residuos (Biodigestor, pozo séptico, otros)	Cuenta con pozo percolador.

### Infraestructura básica fuera del recurso:

Infraestructura	Observación
Agua potable	En el distrito de Elias Soplín Vargas
Desagüe	En el distrito de Elias Soplín Vargas
Luz (Suministro Eléctrico)	En el distrito de Elias Soplín Vargas
Teléfono	En el distrito de Elias Soplín Vargas
Alcantarillado sanitario	En el distrito de Elias Soplín Vargas
Señalización turística	En el distrito de Elias Soplín Vargas

### Saneamiento Físico Legal

Propiedad del Recurso Turístico	
<b>Público</b>	Municipalidad Distrital de Elias Soplín Vargas
<b>Privado</b>	
<b>Otra Situación</b>	
Documentos de Saneamiento Físico Legal	
<b>Ficha Registral</b>	Sede Moyobamba
<b>Número de Partida</b>	11054499
<b>Certificado de Compra-Venta</b>	
<b>Certificado de Posesión Nro.</b>	
<b>Otra situación</b>	
Administrado por	
<b>Nombre</b>	Municipalidad distrital de Elias Soplín Vargas
<b>Tiempo de administración</b>	Desde el 21 /06/ 2013

## Datos del Responsable

<b>Institución Encargada del llenado de la ficha(Dircetur/Gercetur)</b>	Dirección Regional de Comercio Exterior y Turismo San Martín
<b>Nombre(Persona(s) responsable(s) del inventario turístico)</b>	Jenny Angulo Acosta
<b>Cargo</b>	Técnico administrativo
<b>Correo</b>	anguloacostaj@gmail.com
<b>Teléfono</b>	960339187
<b>Fuentes Bibliográfica</b>	- GUÍA DE INFORMACIÓN TURÍSTICA REGIÓN SAN MARTÍN. AUTOR: GOBIERNO REGIONAL DE SAN MARTIN. PRIMERA EDICION: MAYO 2014- PLAN DE DESARROLLO TURÍSTICO LOCAL DEL DISTRITO DE ELIAS SOPLÍN VARGAS.
<b>Material Audiovisual actual del Recurso</b>	FOTO
<b>Especificación</b>	CATÁLOGO DE INFORMACIÓN TURÍSTICA DE LA PROVINCIA DE RIOJA, DE LA DIRCETUR - SM
<b>Referencia de las últimas intervenciones en el Recurso Turístico</b>	Se ha mejorado con rampas de acceso a los servicios higiénicos, e instalado un pozo percolador durante el último trimestre del 2021.
<b>Fecha</b>	6/06/2022